

**NORGES STATSBANER**  
**HAMAR DISTRIKT**  
Distriktsjefen

Postadr.: Hamar  
Telefon: 21560

Bilag (antall)  
2

Gjenpart

Brukontoret, Geoteknisk kontor.

M.S.B. Hovedstyret

Innk. - 1. AUG. 1964

Hamar kommune Nr.  
Stadsingeniøren

HAMAR

Deres ref. og datum  
4.6.64 og 22.6.64

Eget saknr. og ref. (bes oppgitt ved svar og forespørter)  
1291/21 B/Hn

Datum  
31.7.64

Sak

**UTVIDELSE AV UNDERGANG KM 128.254 (SONERUD) I HAMAR**

Man viser til brev herfra av 15.6.64 og vedlegger forslag til ny overgangsbru ved Sonerud, oversiktstegning BK 1163.1.

Likeså vedlegges resultatene av grunnundersøkelsene, GK 3242.

Med den konstruksjon som er foreslått, oppnås en fri høyde i vegen på 3.50 m uten løfting av jernbanelinjen.

Dette alternativ (1) vil koste kr. 105 000.-. Heri inngår provisorisk omlegging av linjen og omsetningsavgift. Eksklusive vegtilslutninger.

Med fri høyde i vegen på 3.75 m (alternativ 2) må linjen løftes 0.25 m i en lengde av ca. 400 m, og meromkostningene vil beløpe seg til kr. 10 000.-.

Jernbanefyllingen er for smal i dag, og omkostningene med utfylling til normal bredde blir belastet jernbanen og er ikke tatt med i ovennevnte beløp. Med fri høyde i vegen på 4.00 m må linjen løftes 0.50 m, og meromkostningene i forhold til alternativ 1 blir kr. 20 000.-.

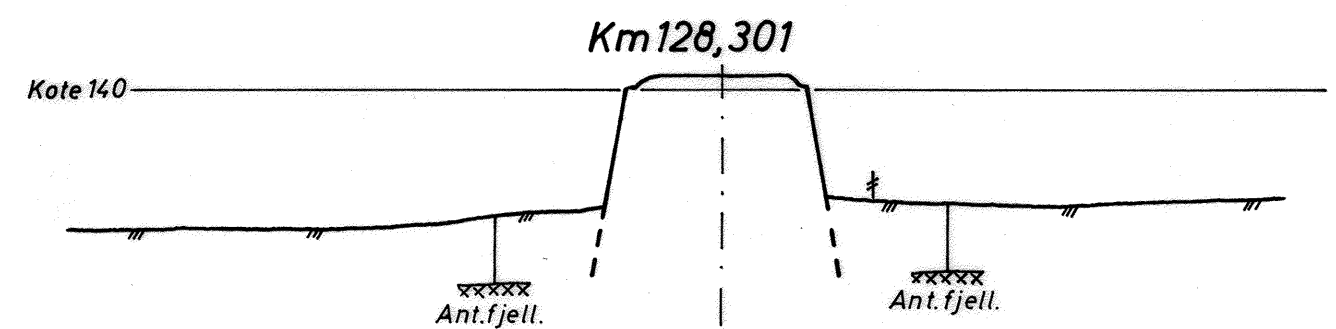
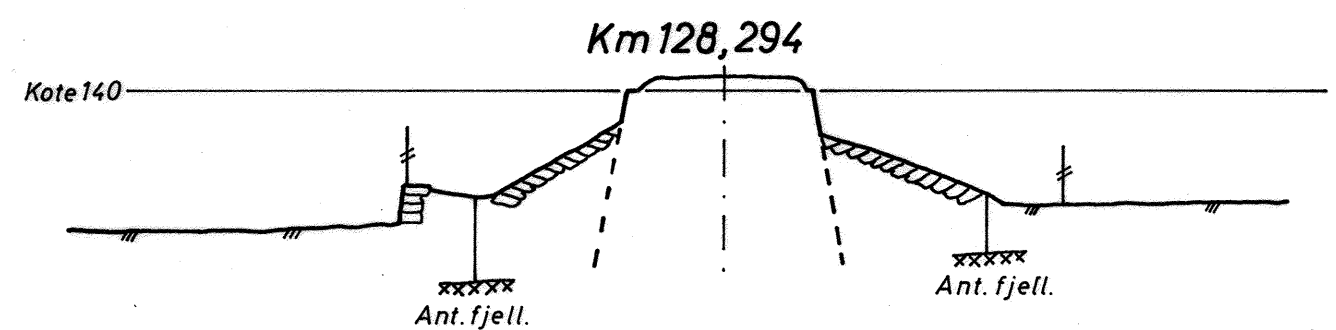
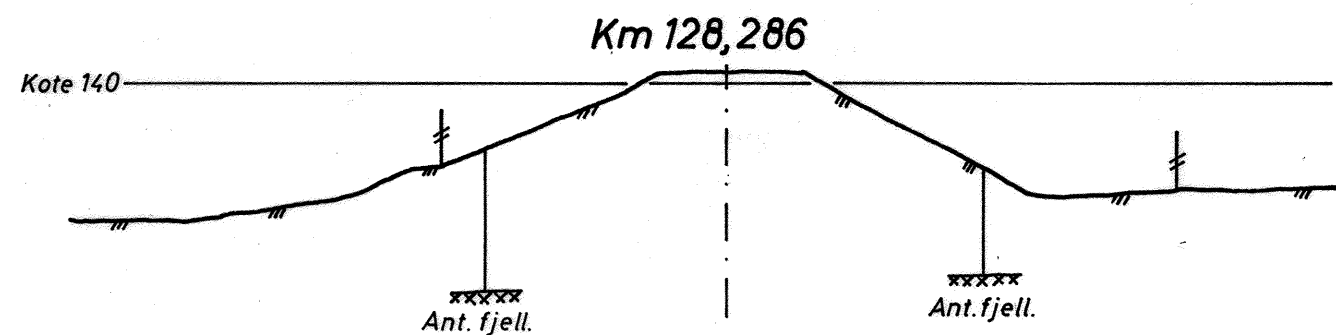
Ved løfting av linjen 0.25 m og 0.50 m er det nødvendig med støttemur langs Nordvikvegen. Støttemurens høyde og lengde er avhengig av den bredden Nordvikvegen skal ha, og overslagene foran er derfor eksklusive støttemur og gjerdearbeid.

Man viser til bygningsjefens brev av 21.6.63 og svar herfra datert 13.7.63.

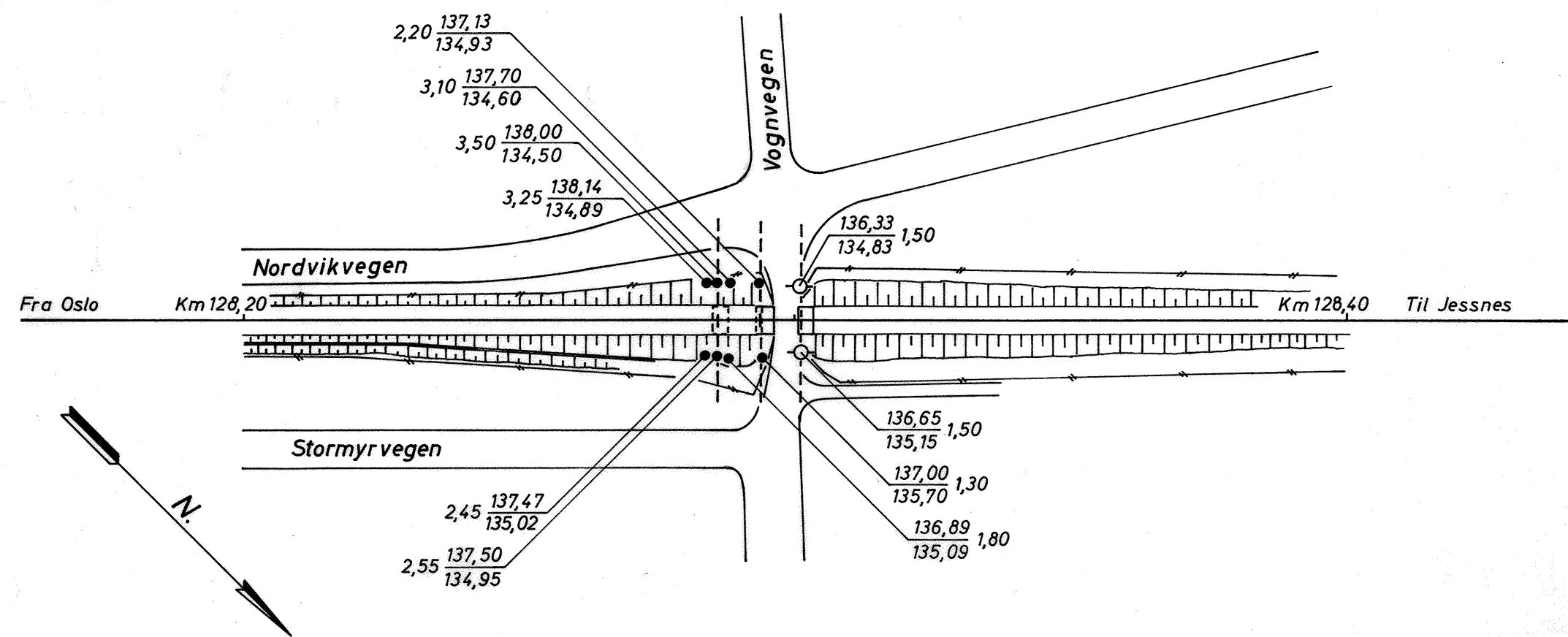
Til disse omkostninger kommer regning fra jernbanen på grunnundersøkelse og konstruksjonsarbeid.

For distriktsjefen

O. K. Hansen



Situasjon. M. 1:1000.



Terrengkote. Boreddybde.  
Fjellkote.

Höyder etter N.G.O. N.N. 1954.  
Skinnetopp km 128,2985 = 140,585  
" " " " = 141,08 etter Hamar kommunes höyder.

1 boringsbok.

Ungang ved Sonerud. Hamar-Dombås km 128,294	Målestokk	Boret O.H.	Juni 1964.
	1:200 1:1000	Tegnet O.H.	" " "
Norges Statsbaner - Banedirektøren Geoteknisk kontor Oslo 1916 -1964		Erstatning for: <b>Gk 3242.</b>	
Erstattet av: <i>W. Hansen-Klein</i>		Erstattet av:	

18VE2