





OSLO KOMMUNE

Geoteknisk konsultants kontor

SKOVLBORING

Sted: Rødvedt skole

Hull : 43 ^{102U} Bilag : 5
Nivå : +198.28 Oppdr: R-321-59
Vannst : _____ Dato : 30-6-60

Dybde m	Prøve	Sign.	Jordart	Dybde
1.			Silt, sand, grus.	
2.			Tørrskorpeleire, siltig	
3.			—————, ———, planterester	
4.			Leire, sand- og gruskorn.	
5.			Kommer ikke lenger. (4.3 m)	5
10			NOK 8 I	10