

OSLO KOMMUNE

Geoteknisk konsultants kontor




SKOVLBORING

Sted: Rødttvedt skole

Hull : 9L 1090 Bilag : 12

Nivå : 188.46 Oppdr: R-321-59

Vannst : 0.6 m. Dato : 26-7-60.

Dybde m	Prøve	Sign.	Jordart	Dybde
1.			Tørrskorpeleire, gruskorn.	
3.			Leire, siltig, oksyderte flekker.	
4.			— " —, kvikk, sand- og gruskorn.	
5			Kommer ikke lenger. Stor stein eller fjell. (4.0 m).	5

NOK8