





1070

OSLO KOMMUNE  
Geoteknisk konsultants kontor

SKOVLBORING

Sted: Rødtvedt skole

Hull : 87 Bilag : 10  
Nivå : 189.64 Oppdr: R-321-59  
Vannst : Dato : 1-7-60

Dybde m	Prøve	Sign.	Jordart	Dybde
1.			Tørrskorpe, siltig, sand- og gruskorn, steiner.	
2.			" " " " " "	
3.			" " " " " "	
4.			Leire, kvikk, sand- og gruskorn.	
5			Kommer ikke lenger. (4.3.m).	5

NOK8