

OSLO KOMMUNE

Geoteknisk konsultants kontor




SKOVLBORING

Sted: Rødvedt skole

Hull : 83.1060 Bilag : 9

Nivå : 190.07 Oppdr: R-321-59

Vannst : 0.8 m Dato : 29-7-60

Dybde m	Prøve	Sign.	Jordart	Dybde
1.			Tørrskorpeleire, siltig, sand- og gruskorn.	
2.			Leire, oksyderte flekker, sand- og gruskorn.	
3.			Mellomsand, sand- og gruskorn, steiner. Kommer ikke lenger. (3.3 m).	
5				5
10				10

▽ G.v. st.

NO K 8 I