

G E O T E A M

3 3 2 0

SV. C2. III

Frimurerlogen

Pleiehjem og Betj. bol.

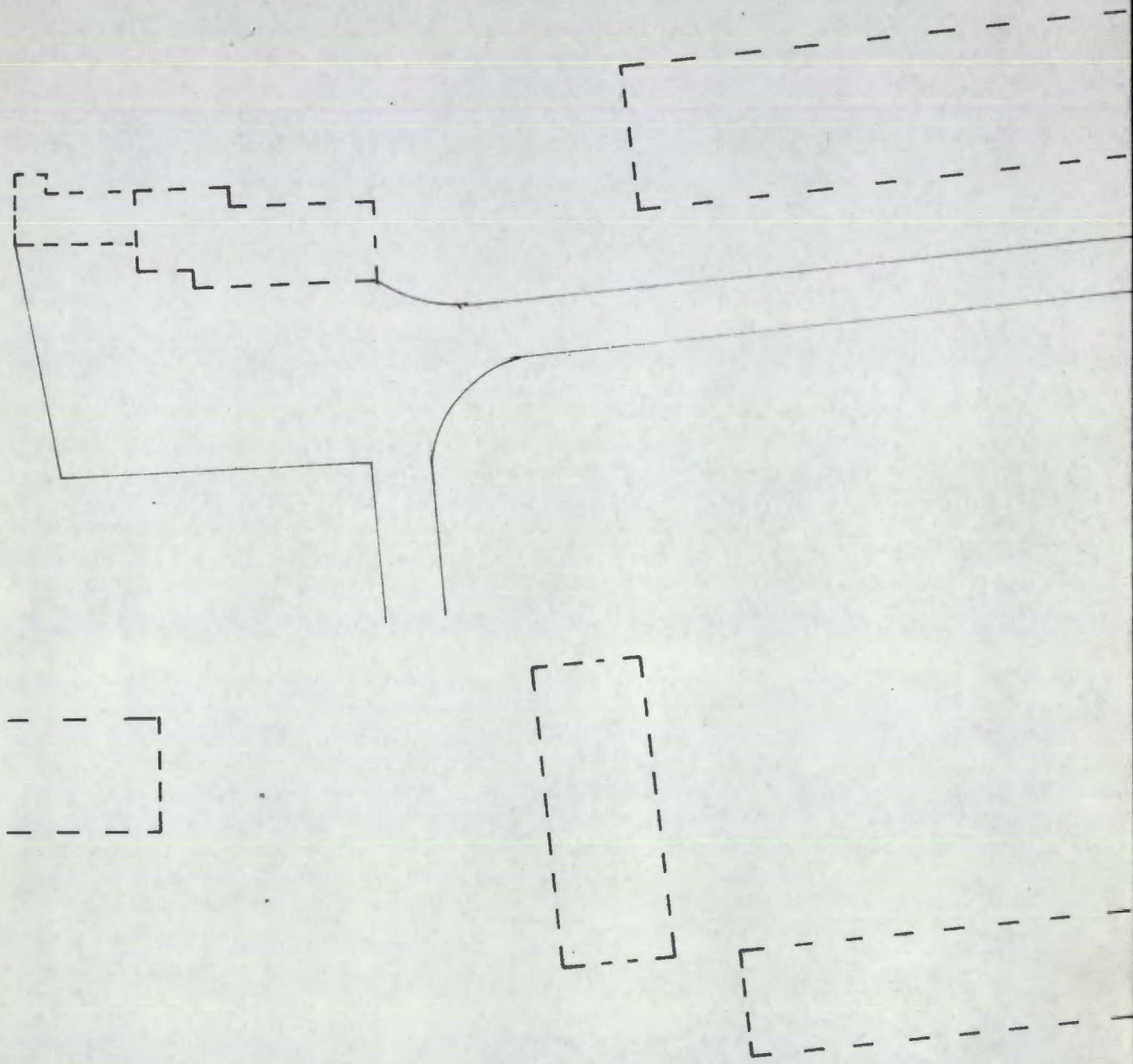

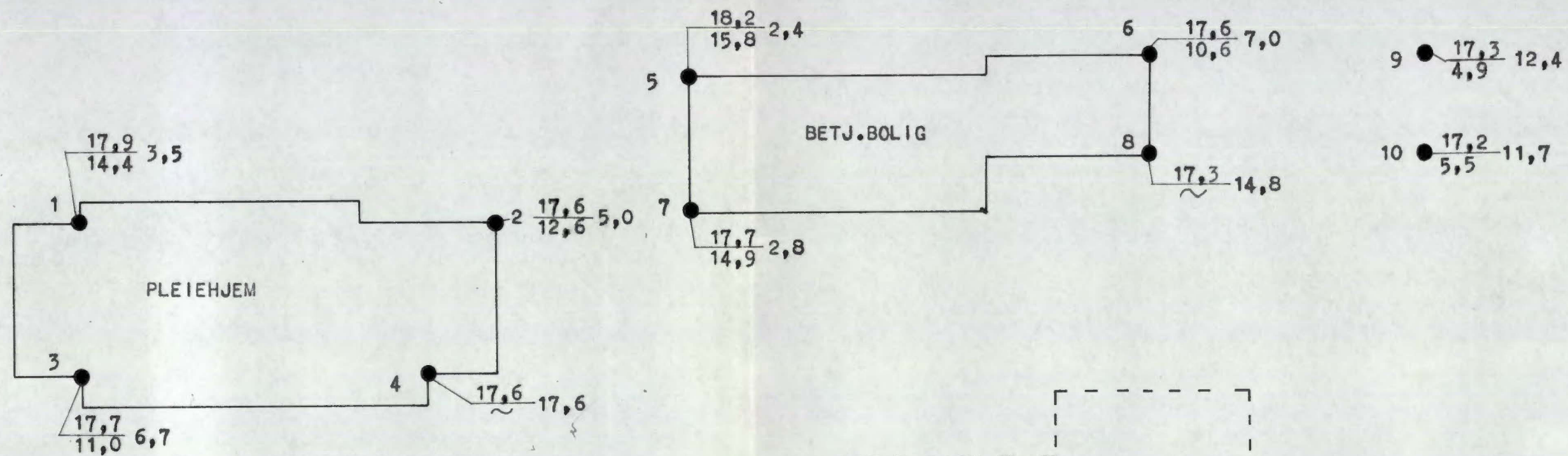
Bygdøy

aug. 1971

SV, C-2 III



Tilhører Undergrundskartverket  
Ma ikke fjernes



X-1050

Y-2250

--- BESTÅENDE BYGG  
 — PROSJEKTERTE BYGG

c			
b			
a			
Rev.	Date	Sign.	
Byggherre: DEN NORSKE FRIMURERORDEN			
Anlegg: PLEIEHJEM OG BETJ.BOLIG			
Sted: BYGDØY			
SITUASJONSPLAN	Målestokk	Målt SK	JUL 1-71
	1:500	Beregn.	Tegn. SK 26/871
<b>a/s Stillingenier O. Kjøleth</b> FORUNDERSØKELSE FOR BYGG OG ANLEGG		Tegn. nr. 3320 - 1	
OSLO 07 97 85	BERGEN 18 706	KR.SAND S. 23 071	SV C2 U