

NoTeBy

6755


Hybelgård

Hammerstadgt. 2

NO: A3 ~~IV~~ *

OVERFØRT TIL KARTPLATE

DATO: *april 76* SIGN: *A. A. Leide*



Boringer nr. 11-14 utført 1969
 Boringer nr. 1-8 utført 1964

- ⊕ Boringer fra 22/3-1939
- ◆ Dreieboring
- Spyleboring
- ⊖ Slagloring
- ▽ Ramboring
- ☆ Støtboring
- ⊙ Prøveserie
- + Vingeoring
- ⊖ Piezometer
- ⊠ Sjøtving
- ⊕ Rotasjonsboring

Borhull nr. Terreng (Bunn)kote Boret dybde
 Antatt fiellkote

Borboke nr. 3983
 L.b. bok nr.
 Kartgrunnlag:
 Utgangspunkt for nivålemnt. H.M. nr. 88 H=55,468

Hammerstad gate 2.		Målestokk	Tegn E.J	25/2-69
Hybelgård		1:500		
Borplan		Erstatning for		
NORSK TEKNISK BYGGEKONTROLL N°		6755-1		
- JAN FRIIS		Erstattet av		

NoTeBy

5256

Hybelgård

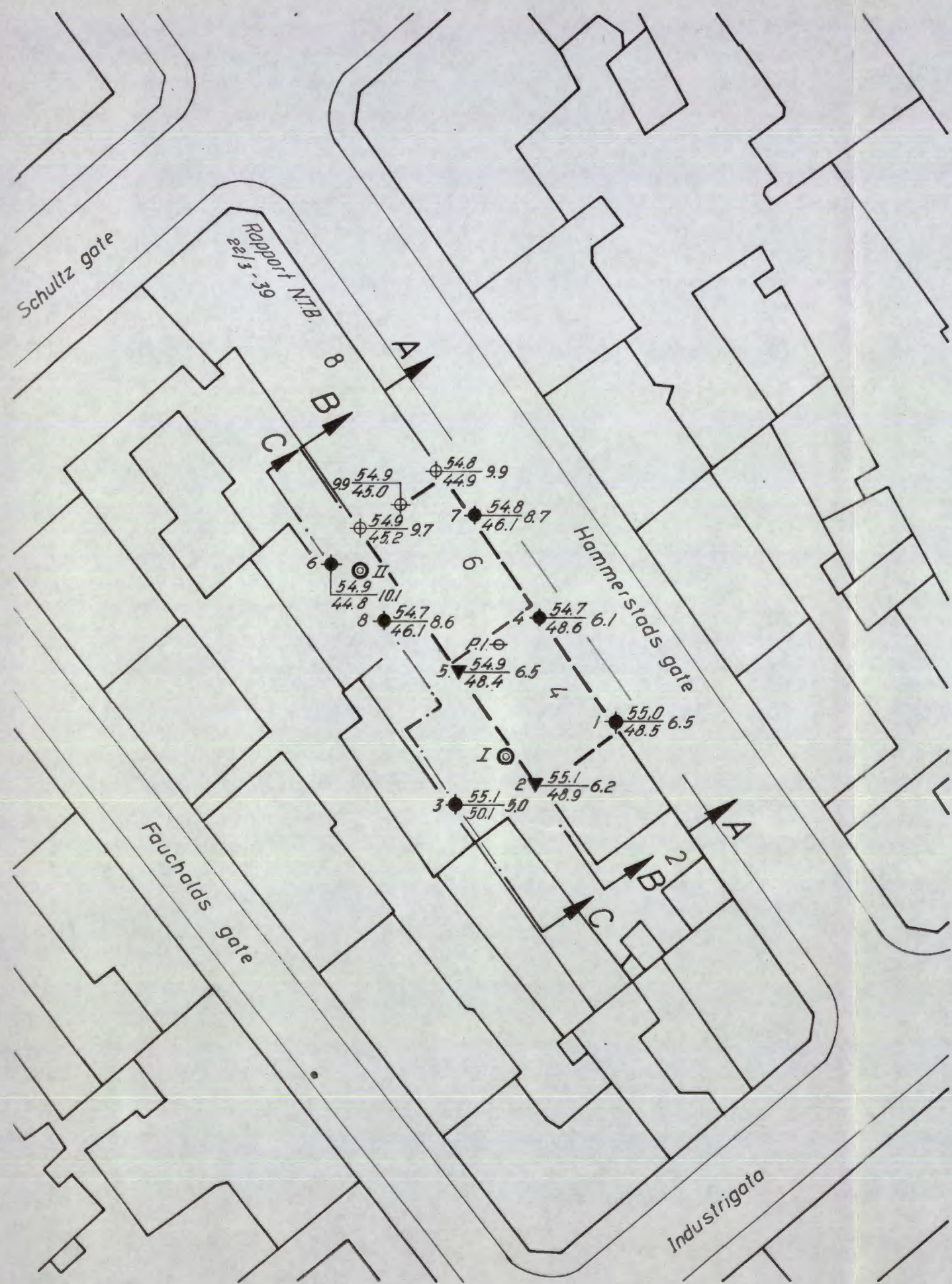
Hammerstadgt. 4 og 8



NO: A3 IV

OVERFØRT TIL KARTPLATE

DATO: april 76 SIGN: A. L. Leide



- ⊕ Boringer fra 22/3-1939
- ⊖ Dreieboring
- Spyleboring
- ⊗ Slagboring
- ▼ Ramboring
- ☆ Støtboring
- ⊙ Prøveserie
- + Vingeboring
- ⊕ Piezometer
- ⊗ Sjøktning
- ⊗ Rotasjonsboring

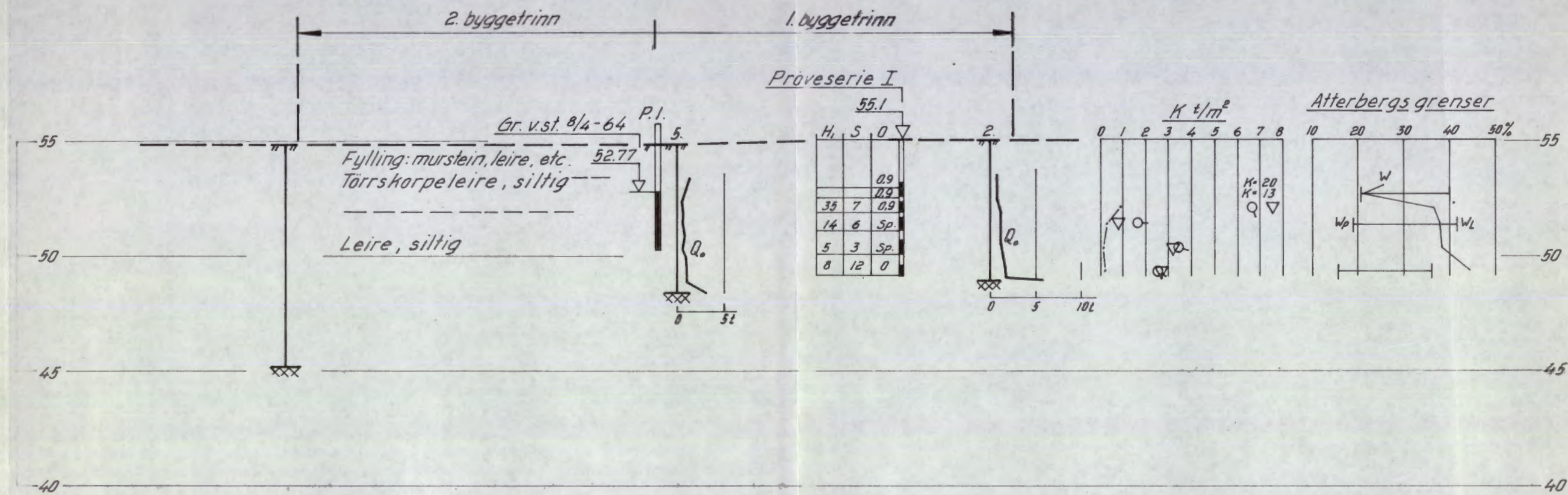
Borhull nr. Terreng (Bunn)kote Boret dybde
Antatt fjellkote

Borhull nr. 2231
 Lab. bok nr 685
 Kartgrunnlag:
 Utgangspunkt for nivellement H.M. nr. 88. H = 55,468

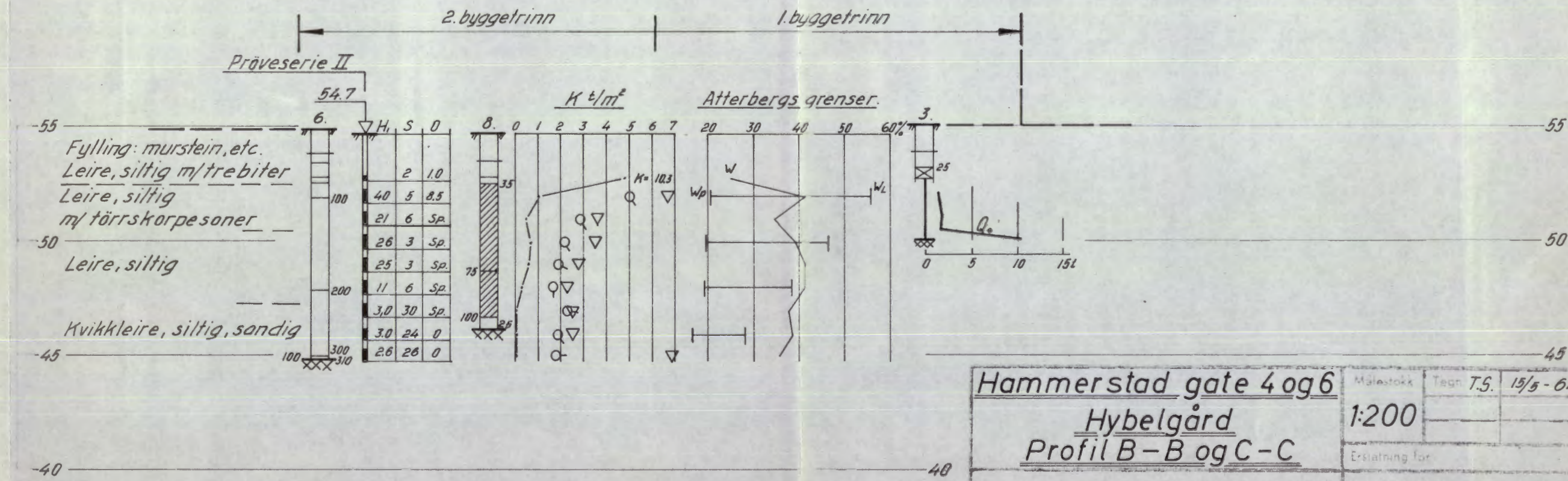
Geoteknisk utredning av 6-7-64 ved J.F./H.A.

Hammerstad gate 4 og 6		Målestokk	Tegn T.S.	15/5-64
Hybelgård		1:500		
Borplan		Erstattning for		
NORSK TEKNISK BYGGEKONTROLL N/S		5256-1		
JAN FRIS		Erstattet av		

Profil B - B



Profil C - C



Hammerstad gate 4 og 6		Målestokk	Tegn T.S.	15/5-64
Hybelgård		1:200		
Profil B-B og C-C		Ersättning för		
NORSK TEKNISK BYGGEKONTROLL AS		5256-3		
JAN TRIS		Ersätter av		