

\*  
NO: E2

857

v/ Keyserlö'kka  
(kart) 1:1000

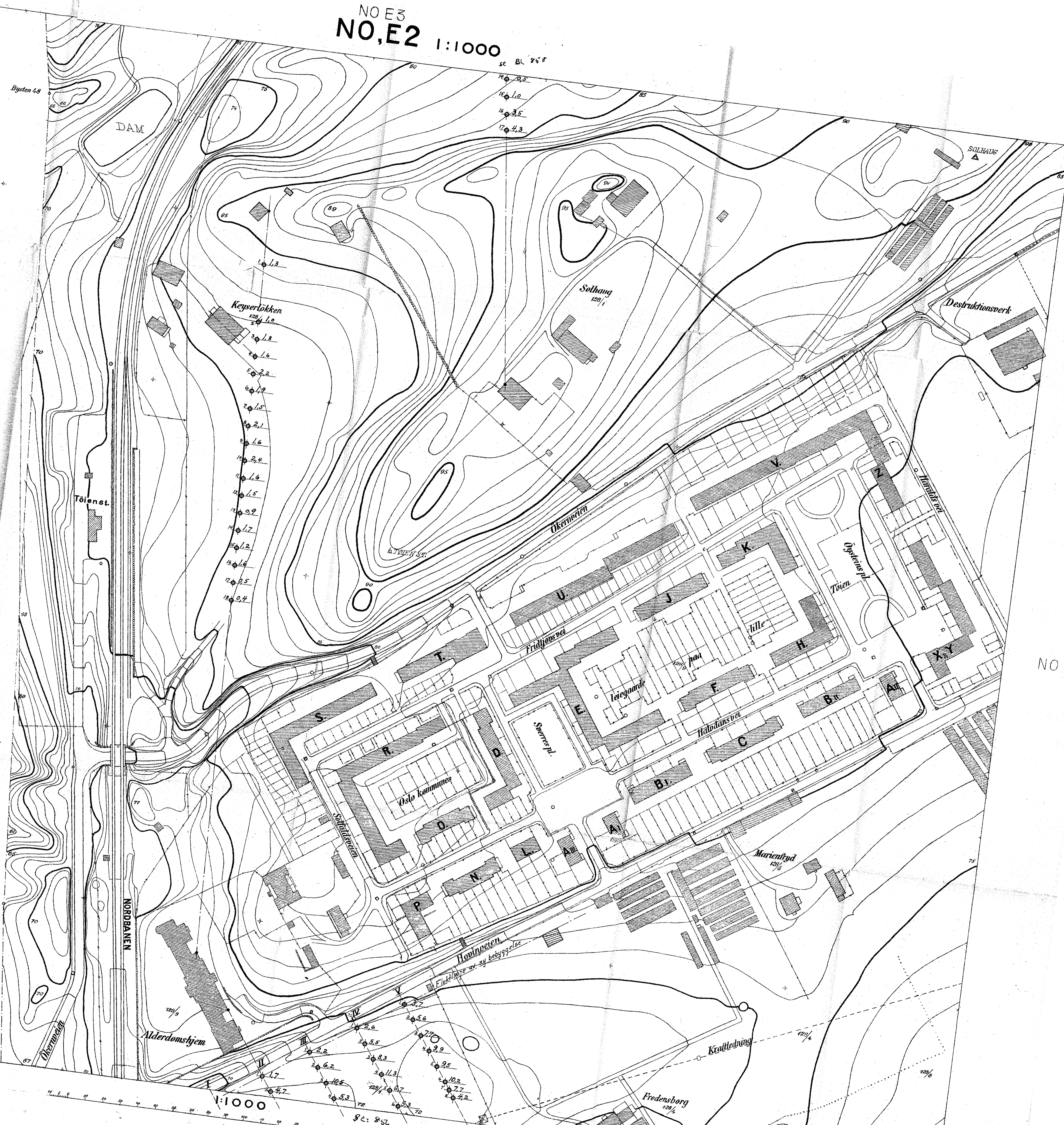
NO E3  
NO, E2 1:1000

OSLO

Bl. 857

1.3 betegner grunnboring  
tallet angir dybde i meter fra terrenng til fjell

Oslo, 25. mars 1930  
C. Carlsberg



1:1000

NO E1

NO F2

# Keyserlökken

82 128/1.0

- 1 1.0
- 2 1.8
- 3 1.6
- 4 2.2
- 5 1.9
- 6 1.5
- 7 2.1
- 8 1.6
- 9 2.4
- 10 1.6
- 11 1.5
- 12 0.9
- 13 1.7
- 14 1.2
- 15 1.6
- 16 0.5
- 17 0.4

80

E2 IV \*

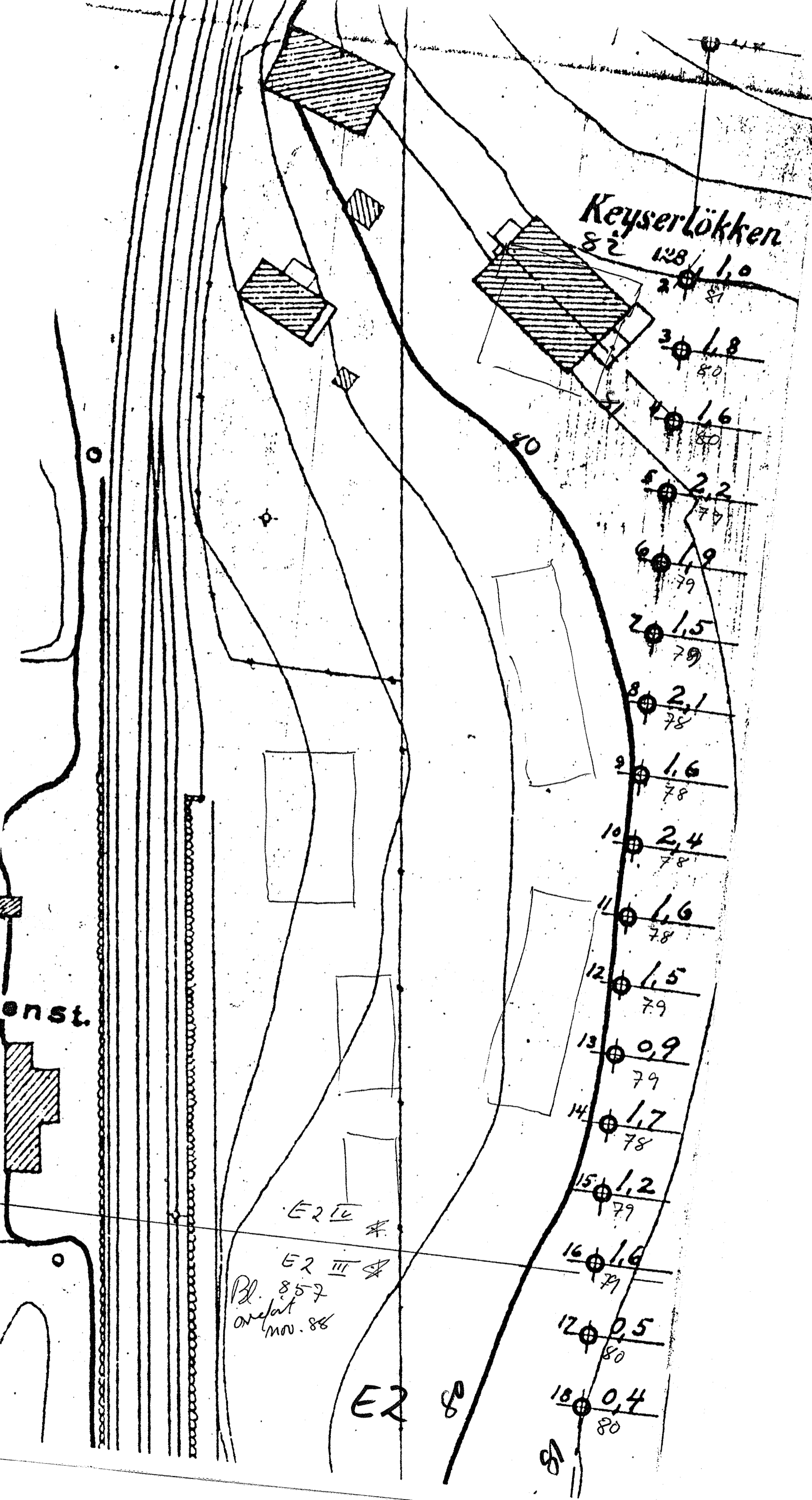
E2 III \*

Bl. 857  
anlagt  
Nov. 88

E2 80

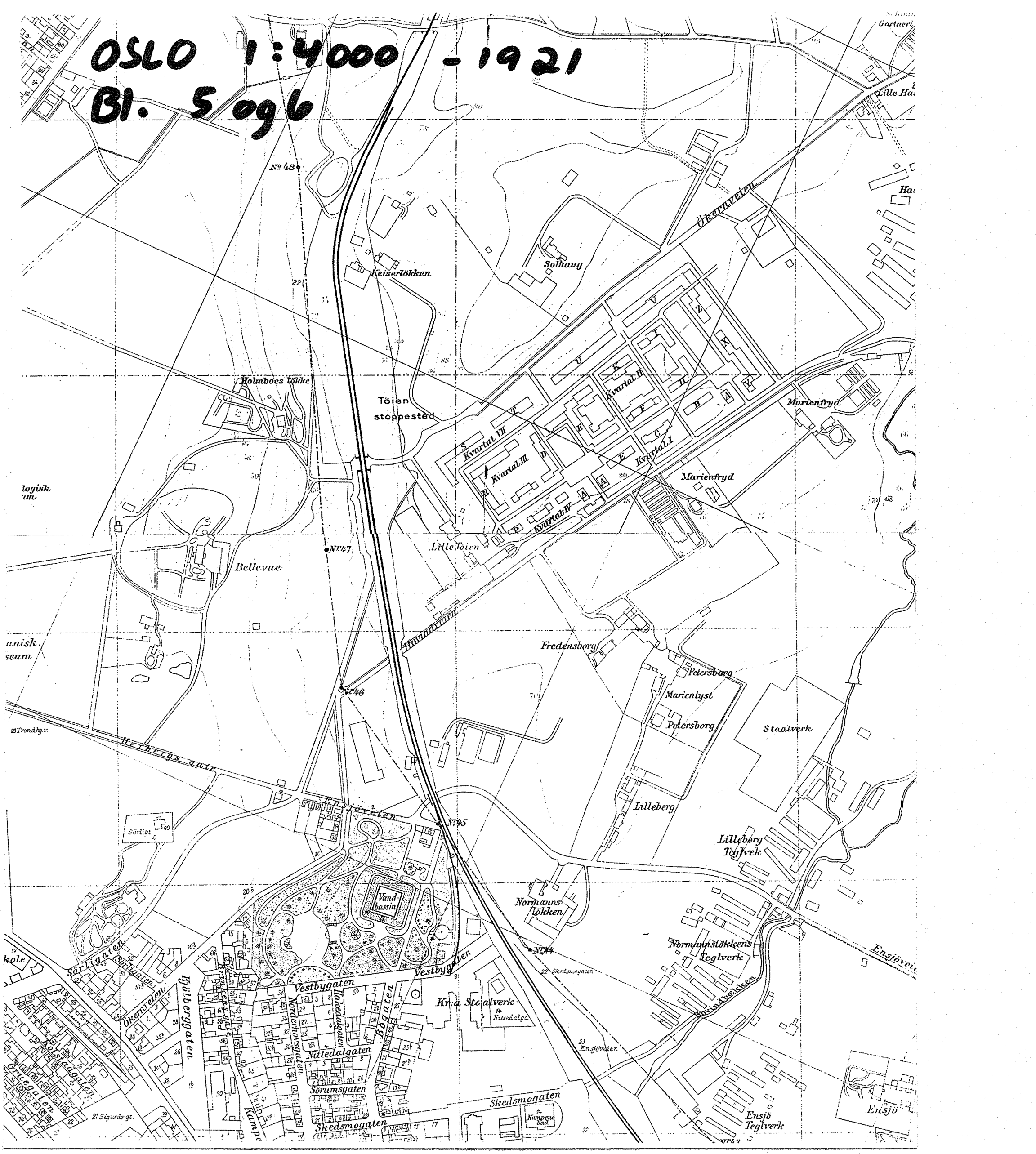
81

enst.



# OSLO 1:4000 - 1921

## Bl. 5 og 6



logisk un.

anisk seum

21 Trondh. v.

21 Sigmunds gt.

Nr 48

Nr 47

Nr 46

Nr 45

Nr 44

22 Skedsmogata

23 Ensjøveien

22

# OSLO 1:4000 - 1921

## Bl. 5 og 6

Keiserløkka

Solhaug

Holmboes løkke

Tøien stoppested

Kvartal III

Kvartal III

Kvartal IV

Kvartal II

Kvartal I

Marienfryd

Marienfryd

Bellevue

Lilleløkken

Fredensborg

Petersborg

Marienlyst

Petersborg

Staalverk

Lilleberg

Lilleberg Teglverk

Normanns løkka

Normanns løkka Teglverk

Ensjøveien

Sørlig

Vandbassin

Vestbygata

Rogata

Nittedalvegata

Sorumsgata

Skedsmogata

Kjøpmannsbad

Ensjø

Ensjø Teglverk

Ensjø

Ensjø Teglverk

se Bl. 857  
om situationen 1927

Lille Tøyen specialutvalg

Byggeselskap  
og grunnmår

76.7 76.0  
75.9 75.2 75.2  
75.6 74.7 74.8 74.6  
74.3 74.1 74.1  
73.4 73.2  
71.9

Bl. 782  
se også Bl 657