


NVA-2

NoTeBys arbeider
5491

Frognervn. 21

10.3.1965

OW...
DATE
DATA: 75
SIGN: 

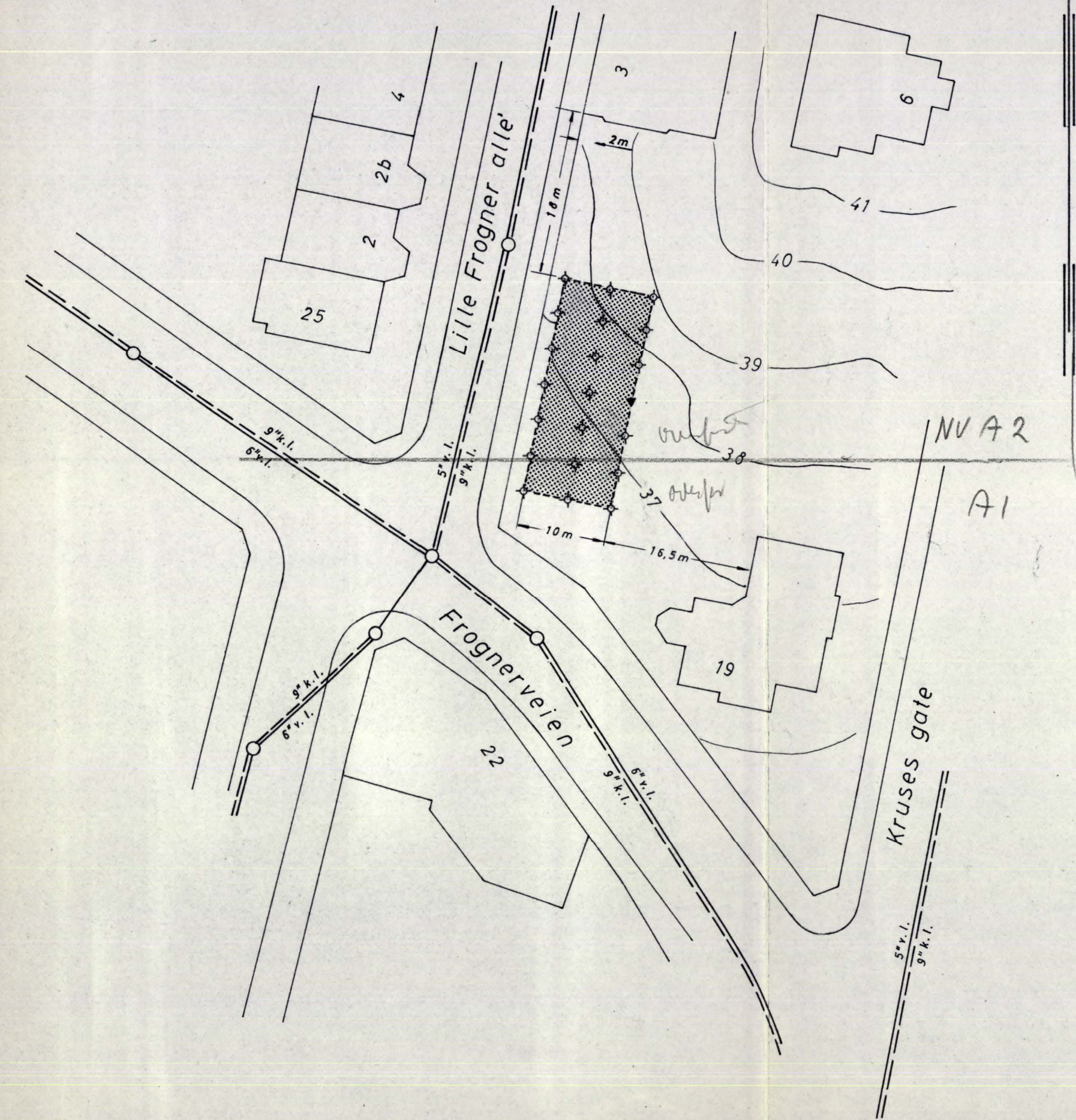
Tilhører Undergrunds-kartverket
Mette Skarred

NV. A2, II

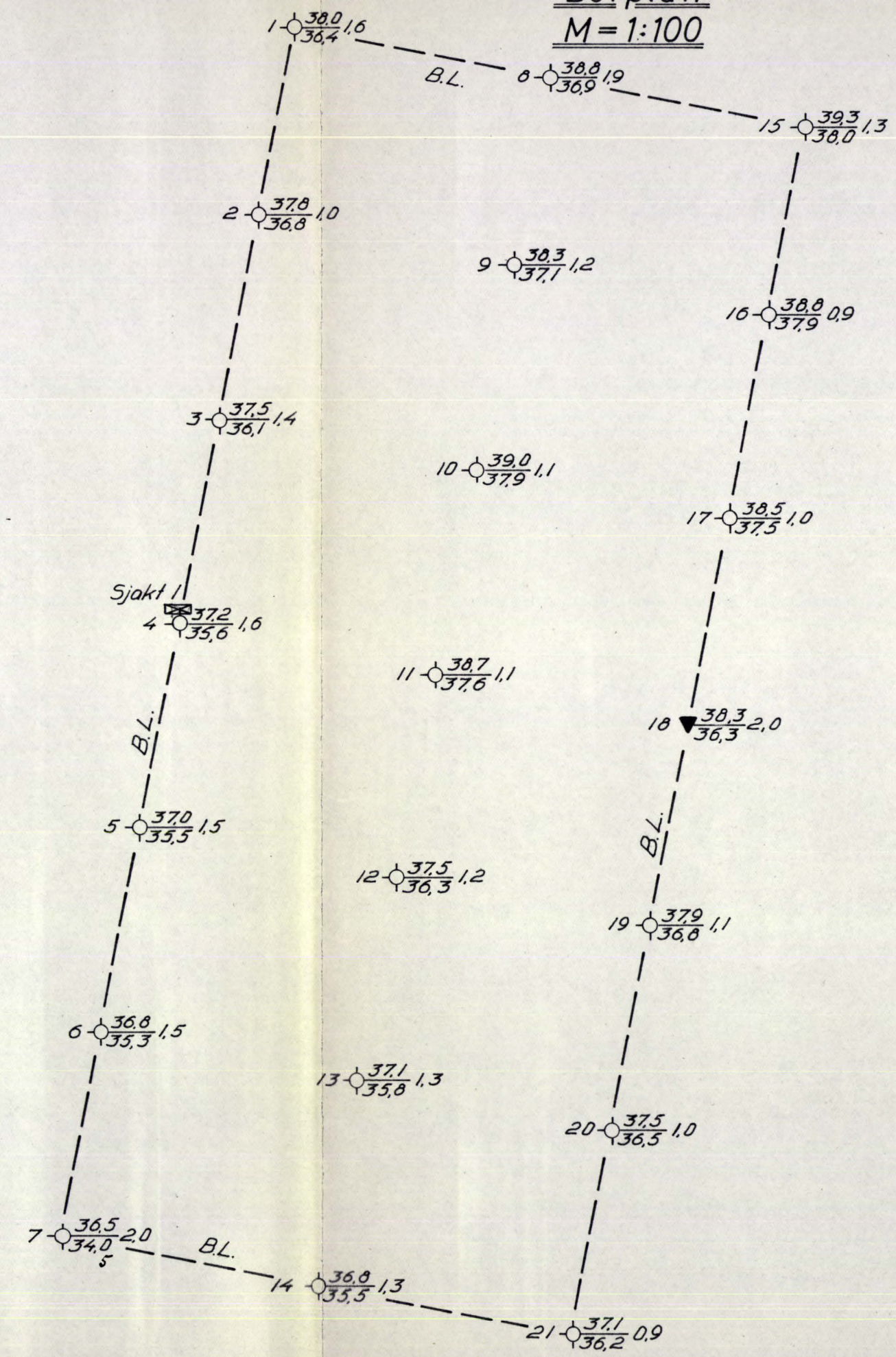
 74E

overf. Jan 88/Amo
overf. NVA 1 Jan 88

Situasjonsplan
M=1:500



Borplan
M=1:100



NVA 1/2

- ◆ Dreieboring
- Spyleboring
- ◇ Slagboring
- ▽ Ramboring
- ☆ Stølboring
- ⊙ Prøveserie
- + Vingebooring
- ⊕ Piezometer
- ⊗ Sjakt
- ⊙ Rotasjonsboring

Borhull nr. _____ Terreng (Bunn)kote _____ Boret dybde _____
 Antatt fjellkote _____
 Borbok nr. 2382
 Lab. bok nr. _____
 Kartgrunnlag: _____
 Utgangspunkt for nivellement: Fm. nr. 306 (Krusesgt.)
 H=45,516
 Geoteknisk utredning av 19/3-65 ved R.G.Ø.

overf. NVA 2
 Jan/88 - amo
 + NV A1

Frognerveien 21		Målestokk	Tegn. E.M. 15/2-65
Oslo		1:500	
Situasjons- og borplan		1:100	
NORSK TEKNISK BYGGEKONTROLL AS		Erstatning for	
JAN FRIIS		5491-1	