Tilhører Undergrundskartverket
Må ikke fjernes

N O T E B Y

2609

Tvetenveien 10 b

SO:G1 IV

SITUASJONSPLAN

M. = 1: 500

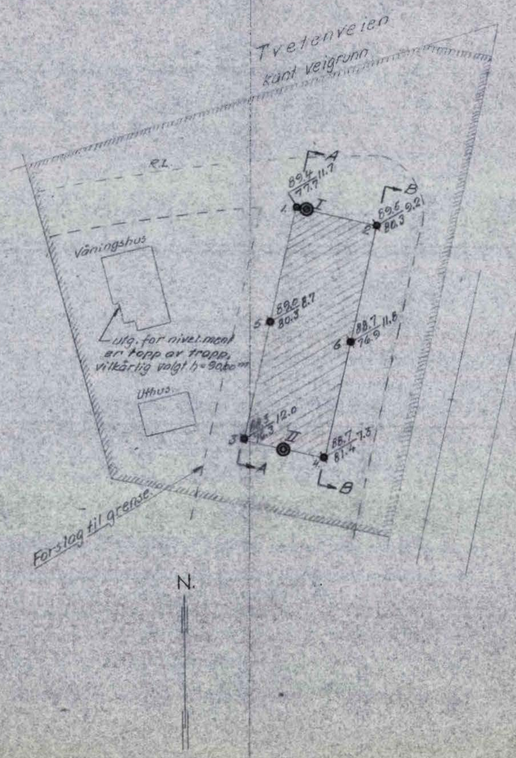

PROFIL A-A

M.L. = 1:200 M.H. = 1:200

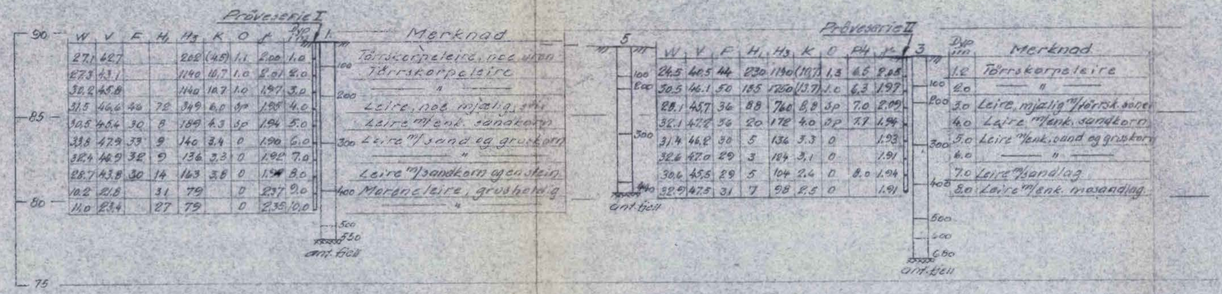

PROFIL B-B

M.L. = 1:200 M.H. = 1:200

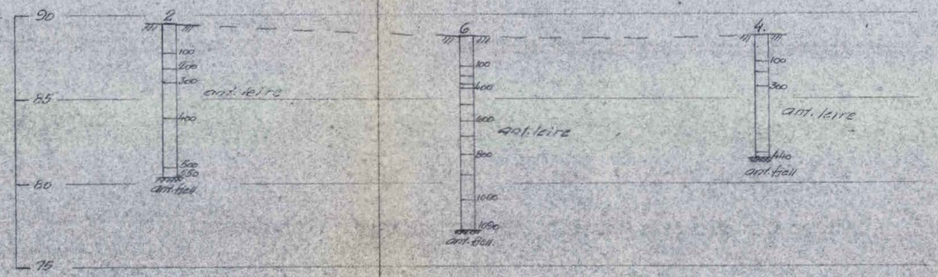

Mineraljordartenes inndeling etter korndiameter.

20-6 m/m grov 6-2 " fin	Grus
2-0,6 " grov 0,6-0,2 " fin	Sand
0,2-0,06 " grov 0,06-0,02 " fin	Mosand
0,02-0,006 " grov 0,006-0,002 " fin	Mjæle
< 0,002 "	Leire

W = vanninnhold i vektsprosent av tørrsubstans
V = vanninnhold i volumprosent.
F = relativ finhet.
H = " fasthet i omrørt prøve.
H = " " uomrørt "
K = kohesjon, skjærfasthet i tonn pr. m². målt i prøven.
O = organisk stoff i vektsprosent av tørrsubstans.
pH tall < 7 angir sur reaksjon og tall > 7 basisk reaksjon.
γ = volumvekt i tonn pr. m³.

Til dreieboringen er brukt borlengder og spiss med henholdsvis 19 og 30 m/m diameter. Skraverti borhull betyr at boret har sunket av sig selv med den belastning på boret som er påkrevet borhullets venstre side. Største belastning er 100 kg. Denne belastning brukes alltid når motstanden er så stor at boret må dreies ned. Antall halve omdreininger er påført høire side av borhullet.

- Dreieboring
- Spyleboring
- Prøveserie

Borhull nr. — Terreng (Bunn.-) kote / Antatt fjellkote — Boret dybde i m.

Leb. bok nr. 250
Borebok nr. 779
Geoteknisk utredning av 27.3.54 ved J.F.

Tvetenveien 10b. Oslo.	Målestokk 1:500 1:200	Tegn. R	26/3-54.
Grunnundersøkelser.	Erstatning for		
NORSK TEKNISK BYGGEKONTROLL Oscars gt. 46 b - Oslo	2609.		
	Erstattet av		