

NVD 2

OSLO KOMMUNE
DEN GEOTEKNISKE KONSULENT

RAPPORT OVER:

Grunundersökelse
ved Maritim

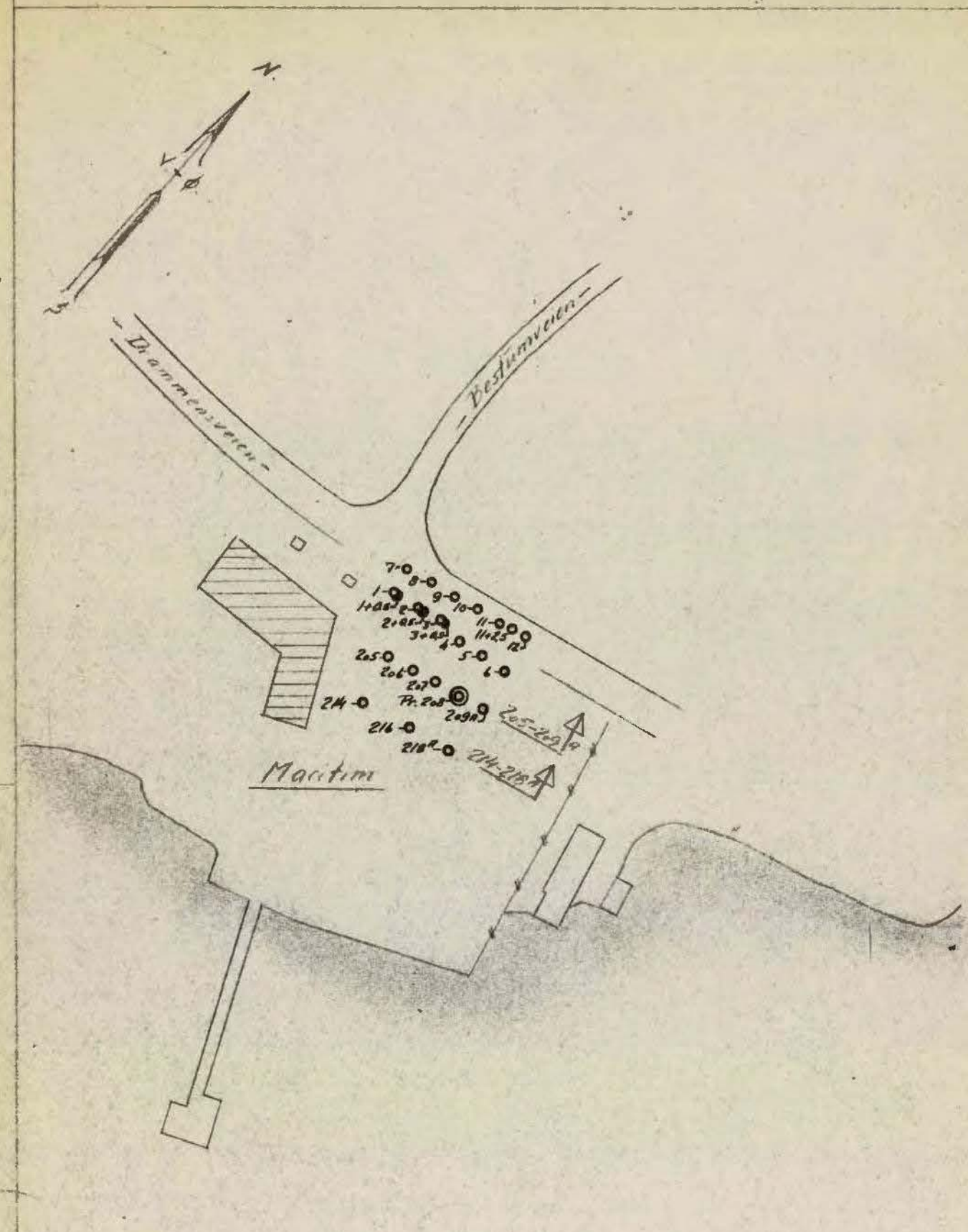
R - 154 - 57

4. aug. 1959

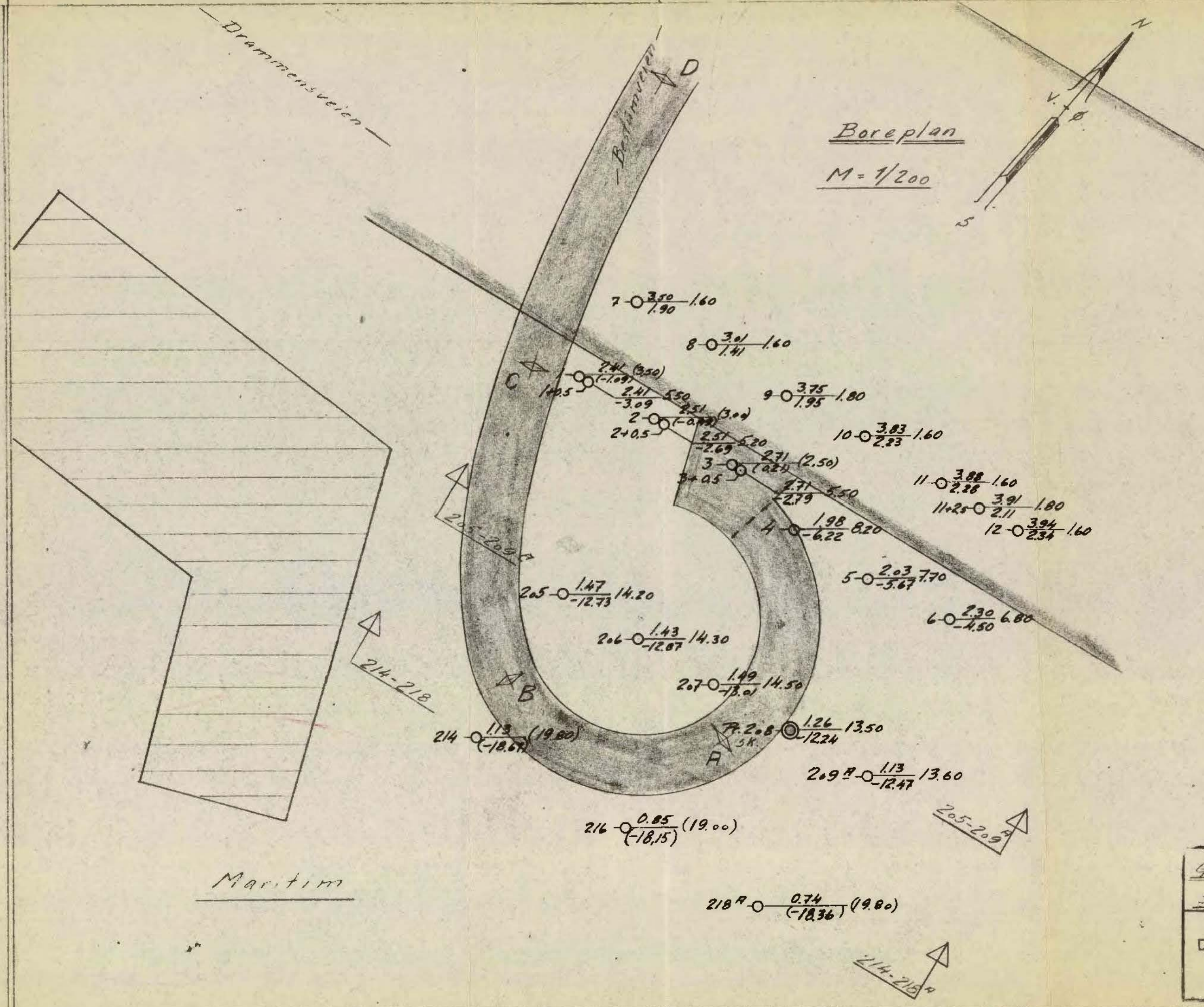
NV. D1, D2,



109



Situasjonsplan.
M = 1/1000



Boreplan
M = 1/200

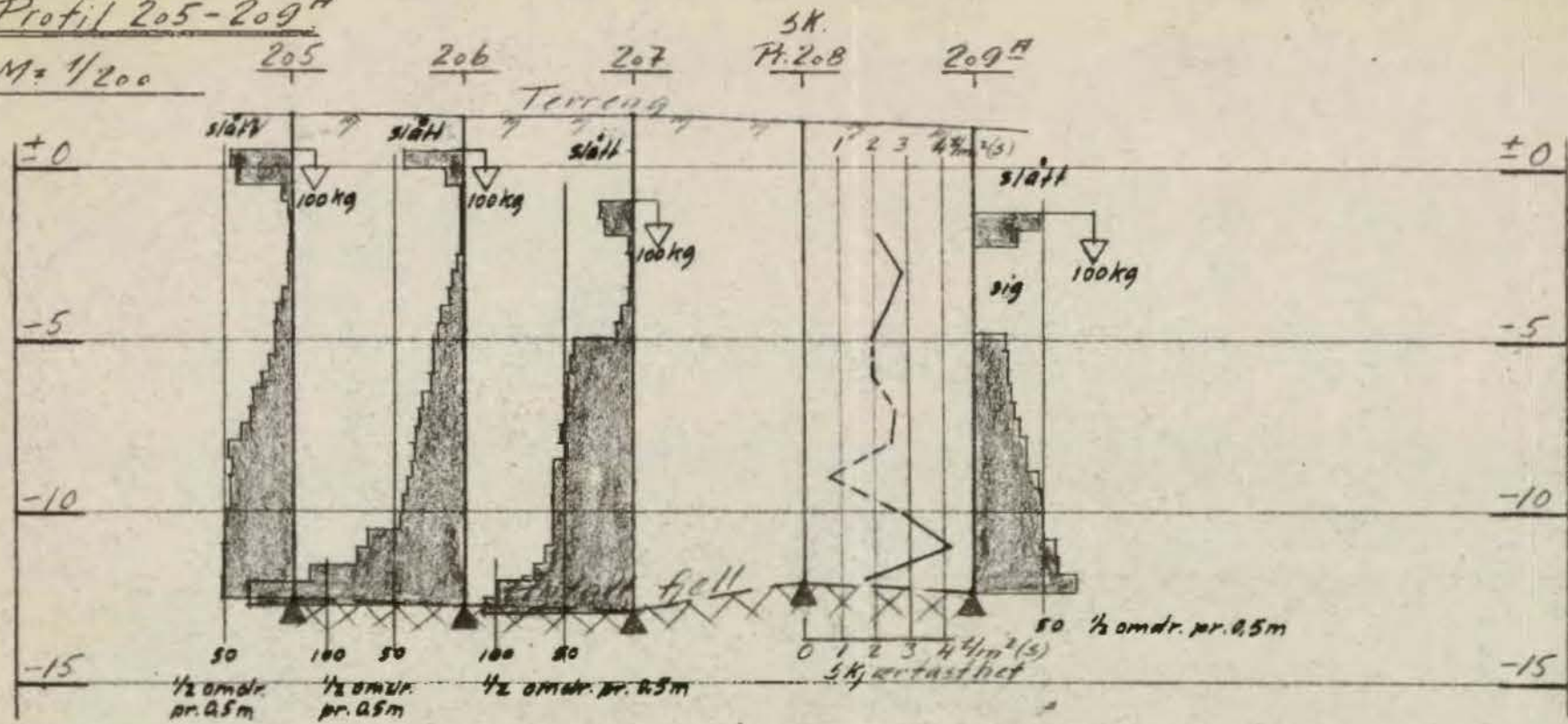
Maritim

Grünnboring i Maritim	Målestokk 1/1000	Tegn. 07/20/11-57
Situasjon- og Boreplan	1/200	Trac. 11/20/11 OHT-58
Oslo kommune DEN GEOTEKNISKE KONSULENT		R-154-57 - bilag 2.

2-D-2
M.V.

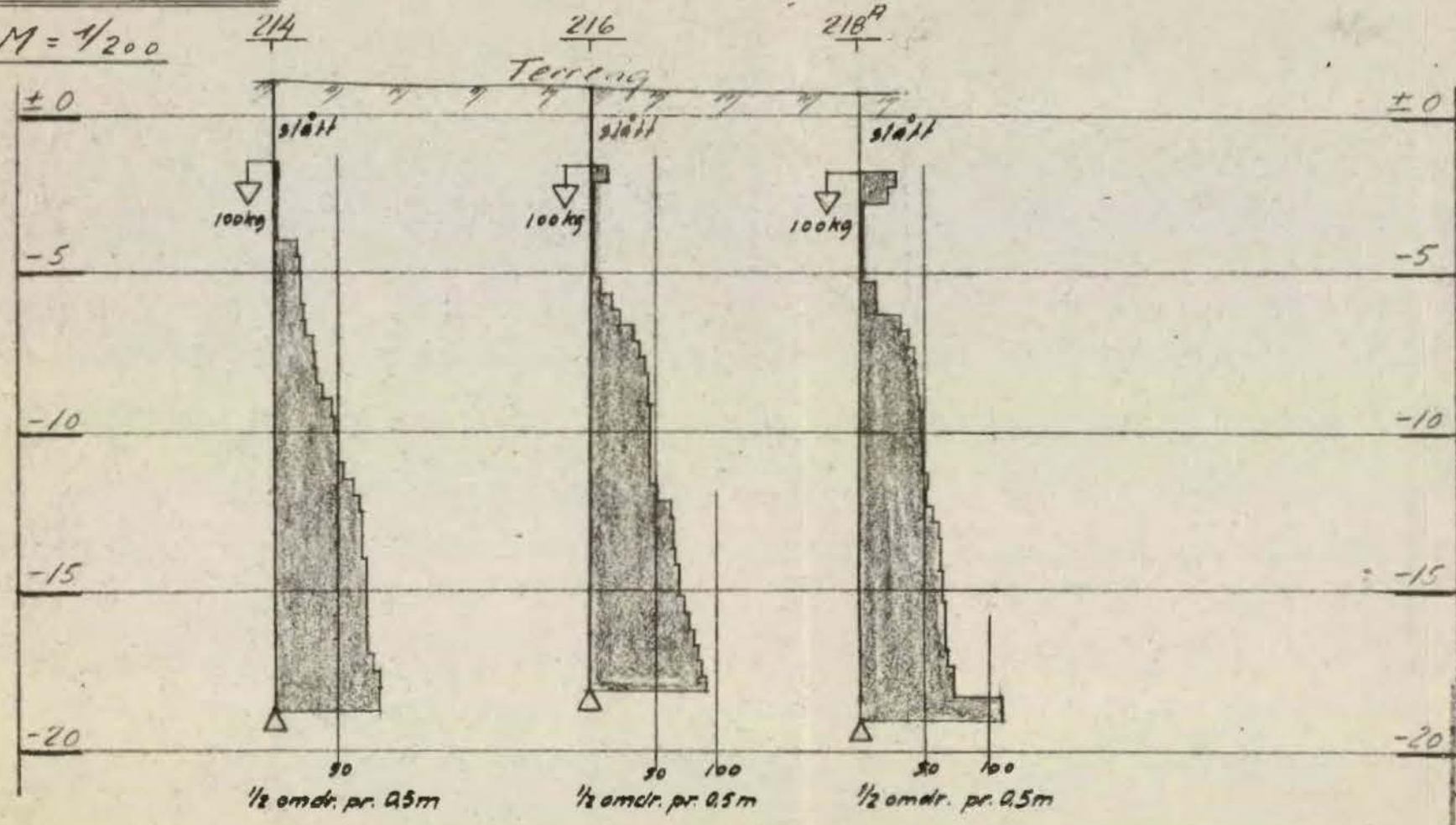
Profil 205-209^A

M = 1/200



Profil 214-218

M = 1/200



Betegnelser:

- Antatt fell
- Ikke fell
- SK, artasthetsdiagram.

Grønboring 1/ Mar. 1977		Målestokk	Tegn. OB OKT-58
Profilene 205-209 ^A og 214-218		1/200	Trac.
Oslo kommune		R-154-57	
DEN GEOTEKNISKE KONSULENT		- bilag 7.	

