

\* NO: D3 I

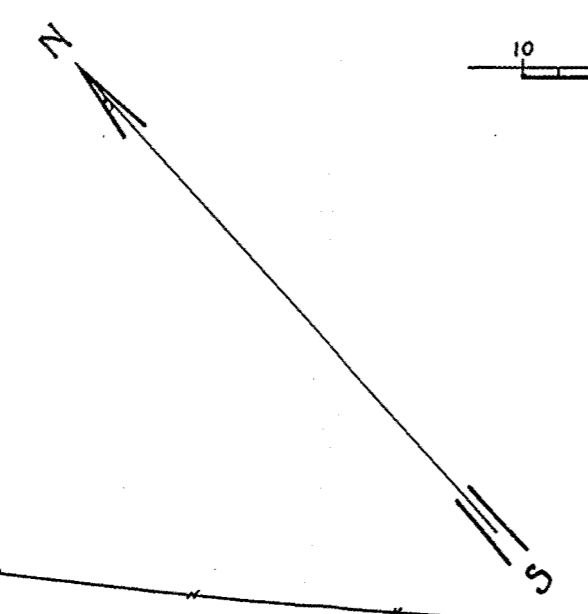
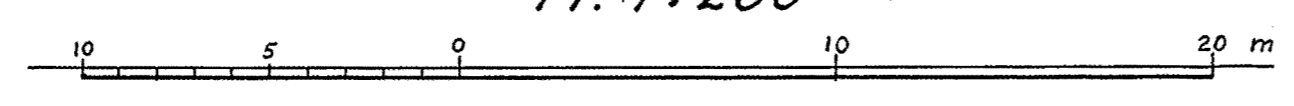
203

Chr. Mikkelssensgt. 42

Köbenhavnsgt. 25

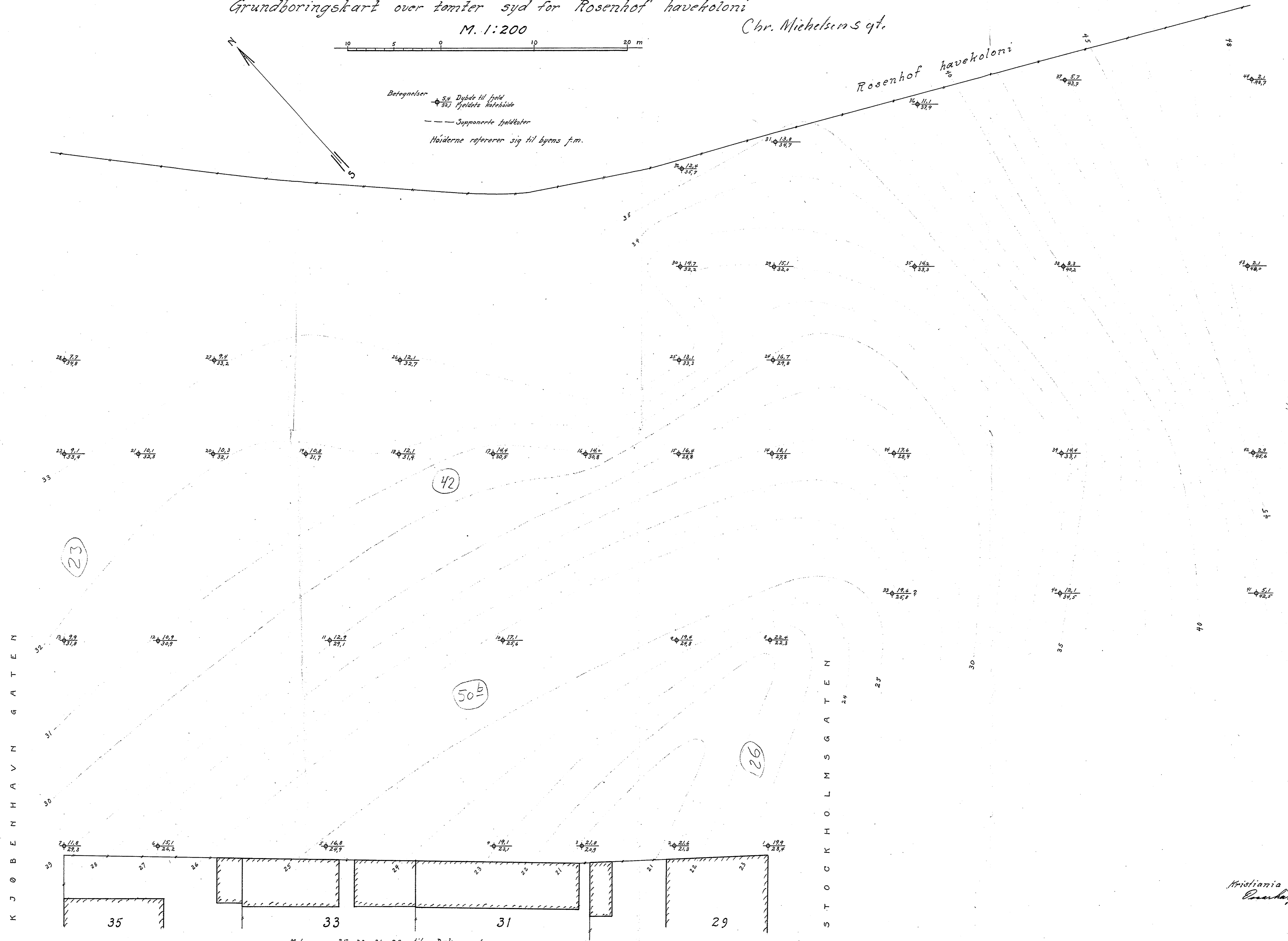
Stockholmsgt. 26-29 b

Grundboringskart over tomter syd for Rosenhof havekoloni  
M. 1:200  
Chr. Michelsen's gt.



Betegnelser  
• 54 Dybde til fjeld  
321 Fjeldets kotehøide  
--- Supponerte fjeldkoter  
Høiderne refererer sig til byens f.m.

Rosenhof havekoloni



Kristiania juni 1923  
P. Sørensen

Matr. nr. 35-33-31-29 til Dølenenggt.





