

NOTE BY

40221

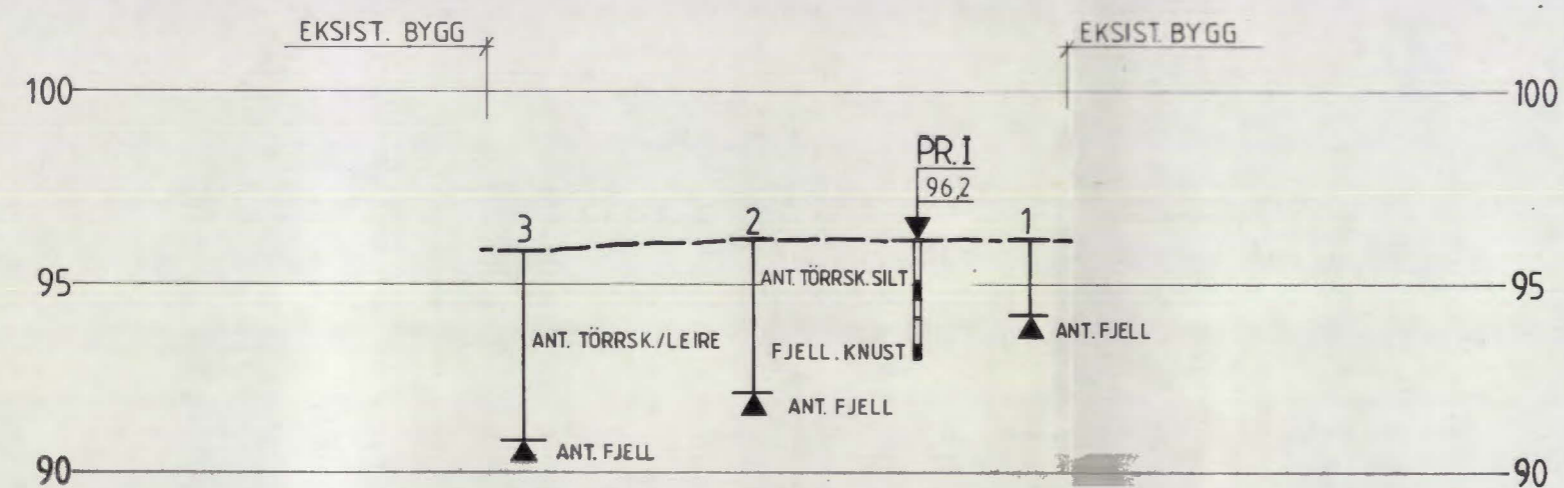
Grejsen v. 19

(profil mangler)

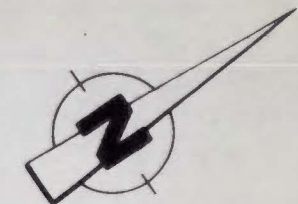
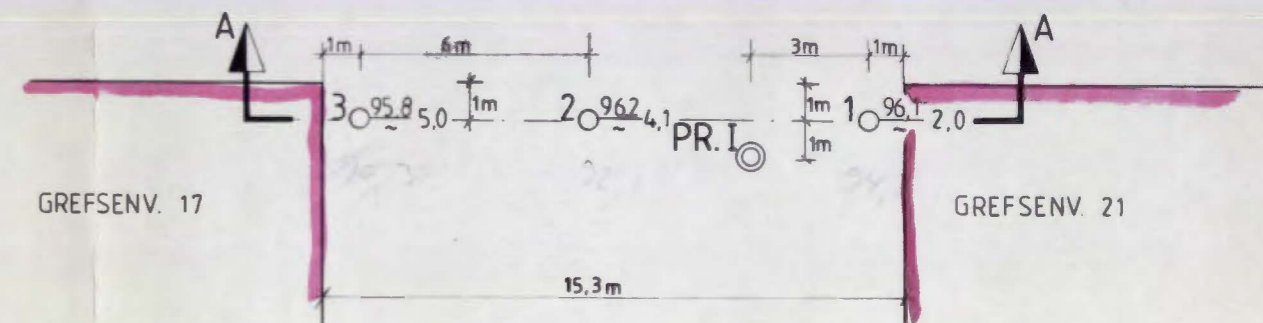
NO: D6 II

Asim

A-A



GREFSENVEIEN



- DREIESONDERING ☆ FJELLKONTROLLBORING ⊙ PRØVESERIE + VINGEBORING
- ENKEL SONDERING ⊗ KJERNEBORING □ PRØVEGROP ⊕ PORETRYKKMÅLING
- ▼ RAMSONDERING ⚡ TRYKTDREIESONDERING ▽ TRYKKSONDERING

BORHULL NR. TERRENG (BUNN) KOTE BORET DYBDE + (BORET I FJELL)
ANTATT FJELLKOTE

BORBOK NR. 9480

LAB. BOK NR. 1331

KARTGRUNNLAG: OSLO OPPMÅLINGSVESEN i forenhet med forstørrat utgave
 UTGANGSPUNKT FOR NIVELLEMENT: HM NR. 1159, H = 94,59

REV.	REVISJONEN GJELDER	SIGN.	DATO
	BORPLAN OG PROFIL A-A	MÅLESTOKK	TEGNET
	FAGBYGG A/S	1:200	KONTR. <i>LF</i>
	GREFSENVEIEN 19		DATO 21.7.86
		ERST. FOR.	NO: DG II
	OPPDRAK NR.	TEGN. NR.	REV.
	40221	1	

