

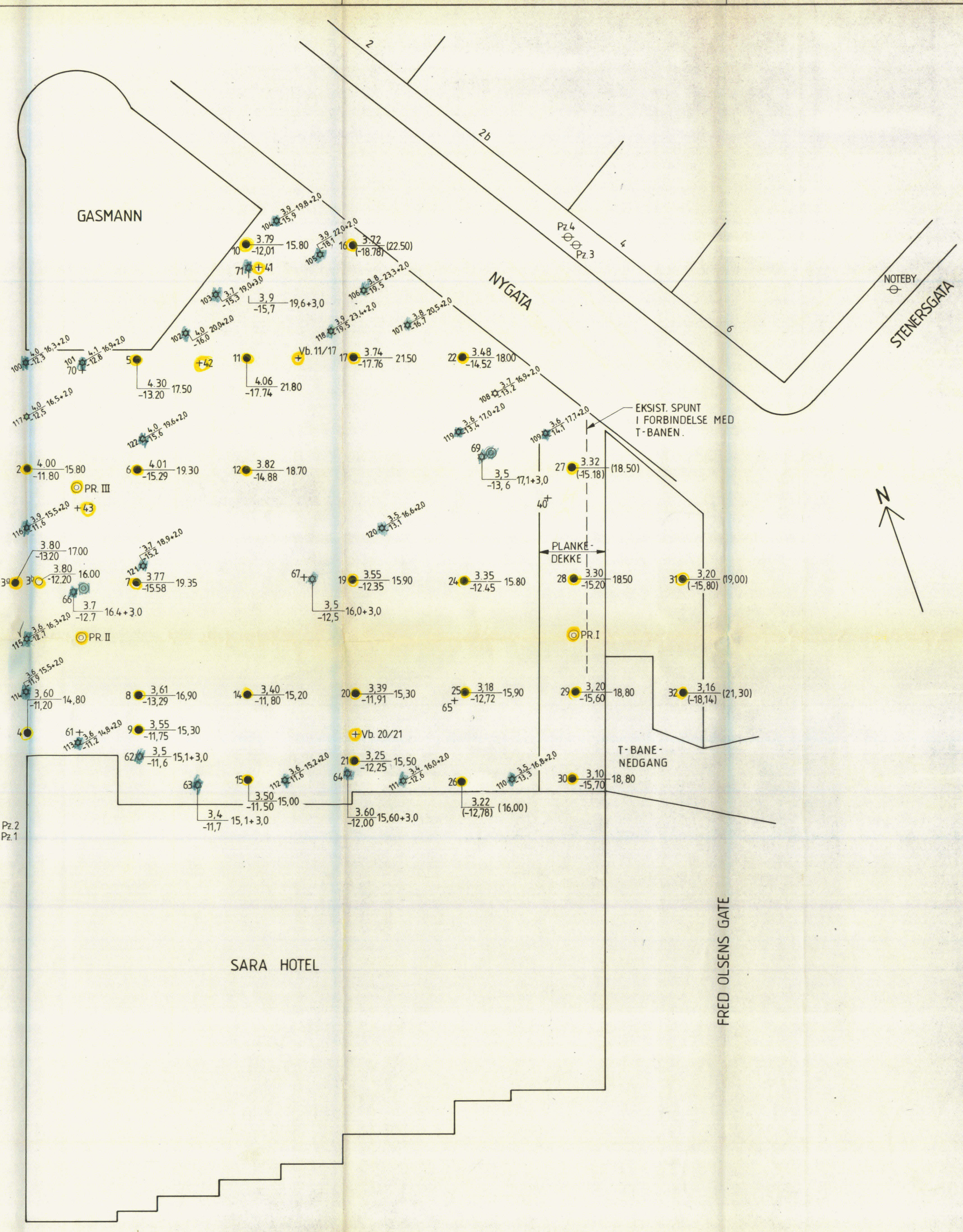
* OC1-3 80C1-4 Sara hotell Noteby 40415

Vi fører kun over

FJELLKONTROLLBORINGENE

Se nedfotoqr. skisse.

Vindu 40415: Se både NO-basen og
SO-basen



STORGT. 10 a

STORGT. 10 b

33

SKIPPERGT.

TEGNFORKLARING:

- DREIESONDERING
- + VINGEBORING
- ⊗ FJELLKONTROLLBORING
- ⊙ PRØVESERIE
- ⊖ PORETRYKSMÅLER

KOTE TERRENG
 ● KOTE ANTATT FJELL - BORET DYBDE
 ⊗ KOTE TERRENG - BORET DYBDE + BORET DYBDE I FJELL
 ○ KOTE FJELL

BORINGER UTFØRT AV:
 ● BORPUNKT NR.100-122, NOTEBY 1987
 ● BORPUNKT NR. 2-32, OSLO KOMMUNE 1957
 ● BORPUNKT NR. Vb. 11/17 OG 20/21, OSLO KOMMUNE 1957
 ● BORPUNKT PR. I, II OG III, OSLO KOMMUNE 1957
 ● BORPUNKT NR. 40-43, OSLO KOMMUNE 1968
 ● BORPUNKT NR. 60-71, STRØMME (A/S SEISMIKK) 1985
 Pz 1-4, STRØMME (A/S SEISMIKK) 1985
 BORBOOK NR.8840 (NOTEBY)

NOC1-3
SO C1-4

REV.	REVISJONEN GJELDER	SIGN.	DATO
BORPLAN		MÅLESTOKK	TEGNET
SARA HOTEL - OSLO		1:200	E N KONTJ. AF DATO 3.8.87
OPDRAG NR.		TEGN. NR.	REV.
40415		1	

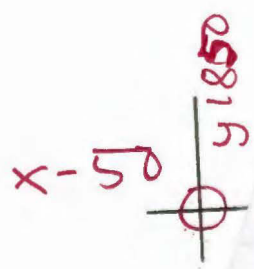
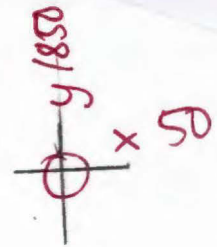
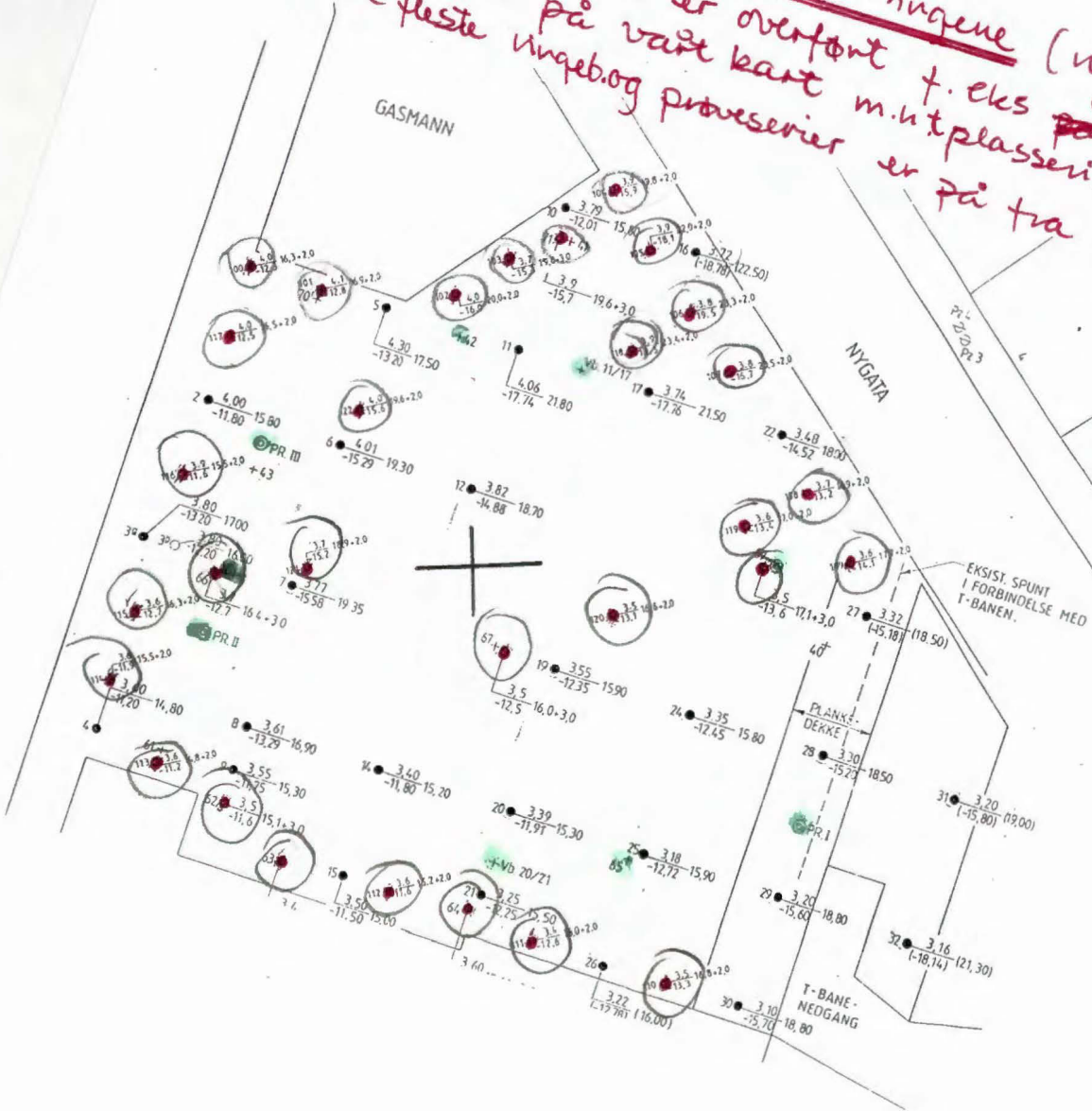
UNI FORSIKRING

SARA HOTELL.UTVIDELSE PLAN GRUNNUNDERSØKELSER	DATO 3/2/88
Strømme	TEGNER
MÅLESTOKK 1:200	SAK. NR. 3042
	BILAG. NR. 1

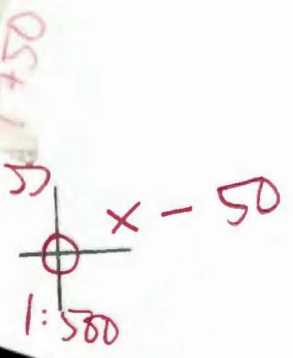
N = 68

Runn
degginn fjellkontrollvøringene (med rødt)

De andre som er overført f. eks. på fra GK er mer korrelerte på vårt kart m.h.t. plassering.
De fleste vingebløt prøveserier er på fra før. (at vi har noen andre også)



NOC 1-3
SOC 1-4



Platelist 7
NOC 1-3
SOC 1-4

05815

