

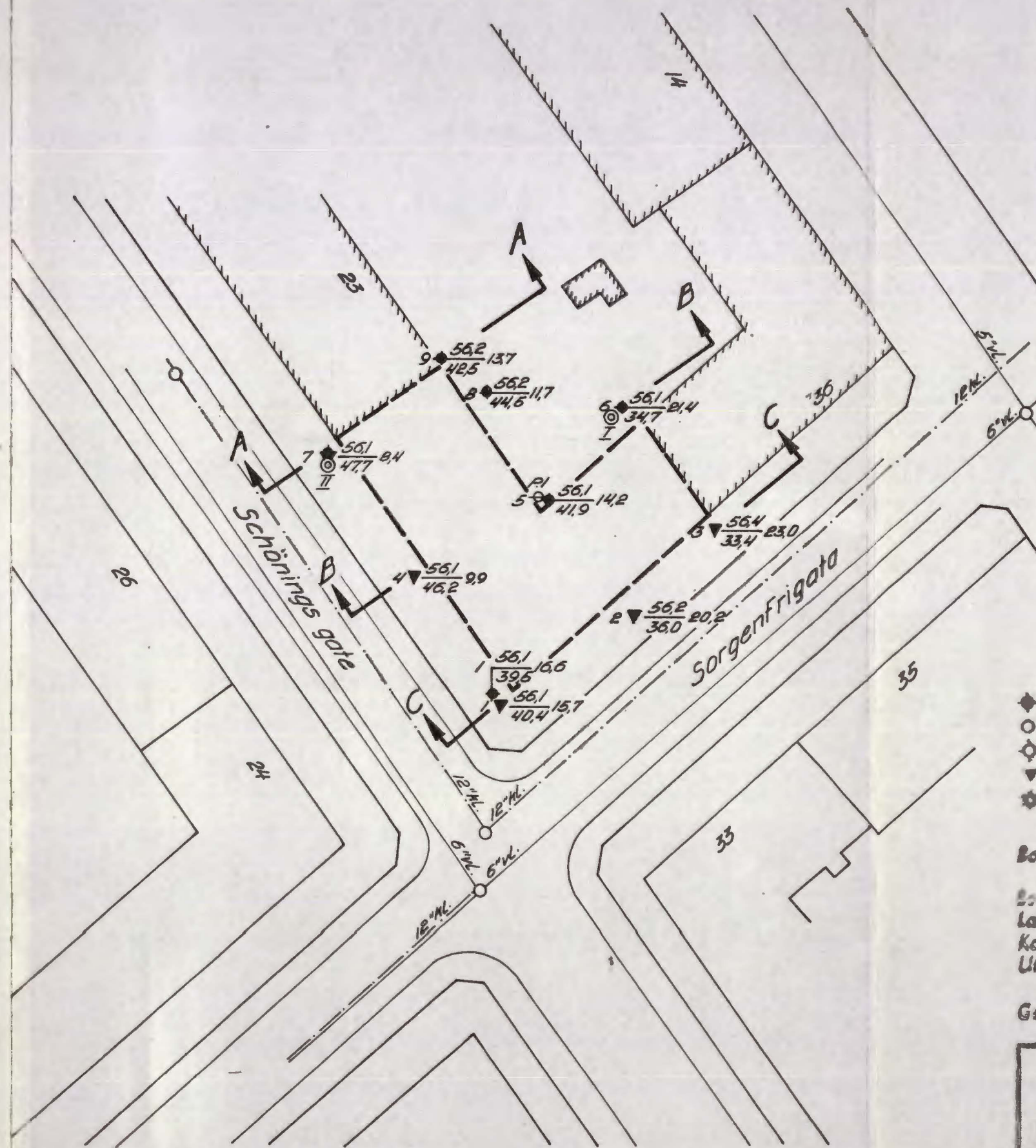
N O T E B Y

5009

Sorgenfri gt. 34

NO: A 4 III





- ◆ Dreieboring
- Spyleboring
- ◇ Slagboring
- ▼ Ramboring
- ☆ Statboring
- ⊙ Proveserie
- + Viageboring
- ⊕ Piezometer
- ⊞ Spaltning
- ⊗ Rotasjonsboring

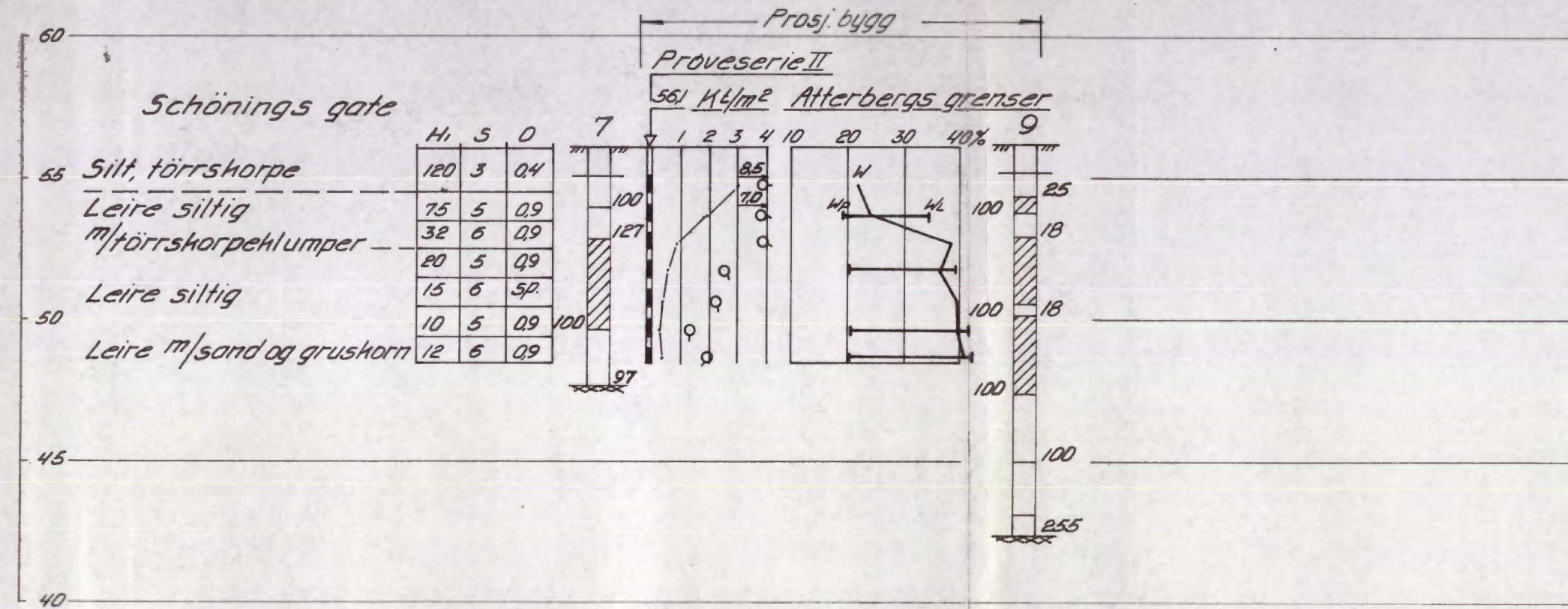
Borhull nr. Terrang (Bunn)kote
 Antatt fjellkote Boret dybde

Borhull nr. 1988
 Lab. bok nr. 573
 Kartgrunnlag:
 Utgangspunkt for nivellement: F.M. 276 H=55,245

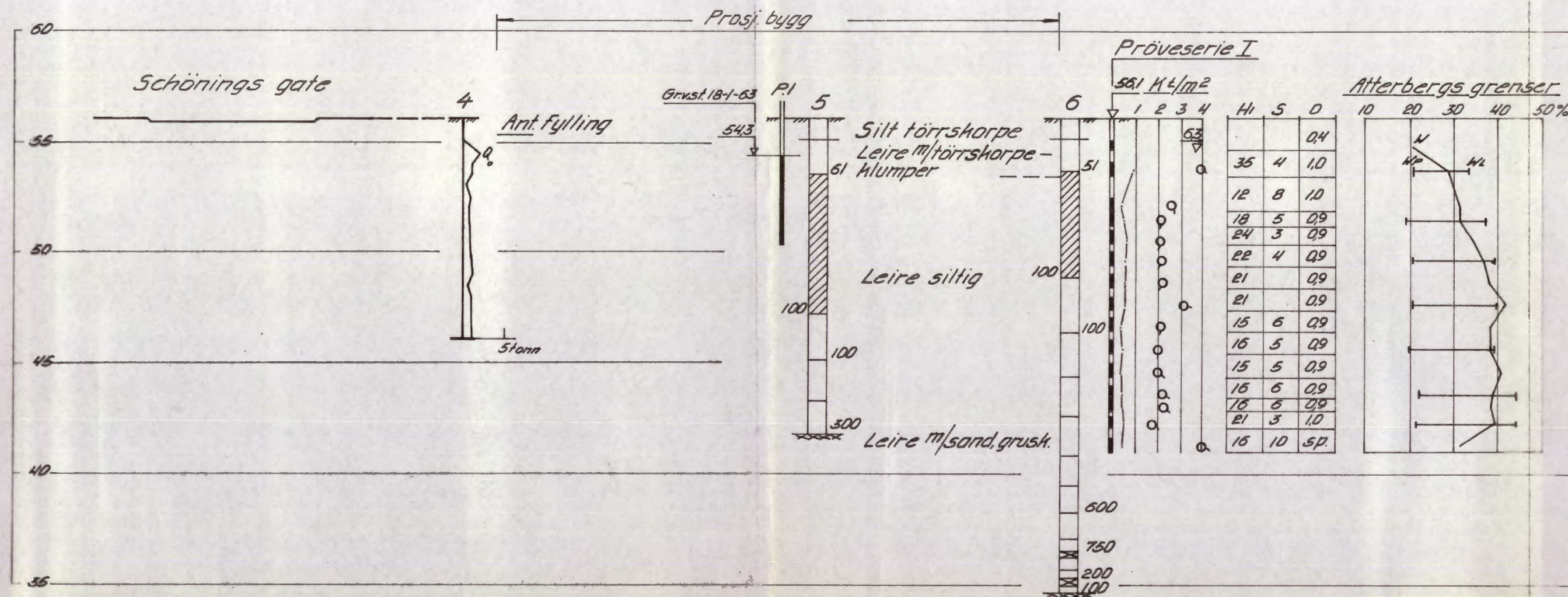
Geoteknisk utredning av 6/2-62 ved J.F.

Sorgenfrigata 34		Målestokk	Tegn. A.H. 4/2-63
Oslo		1:500	
Borplan		Erstatning for	
NORSK TEKNISK BYGGEKONTROLL		5009-1	
SIV. ING. JAN FRIIS		Erstattet av	

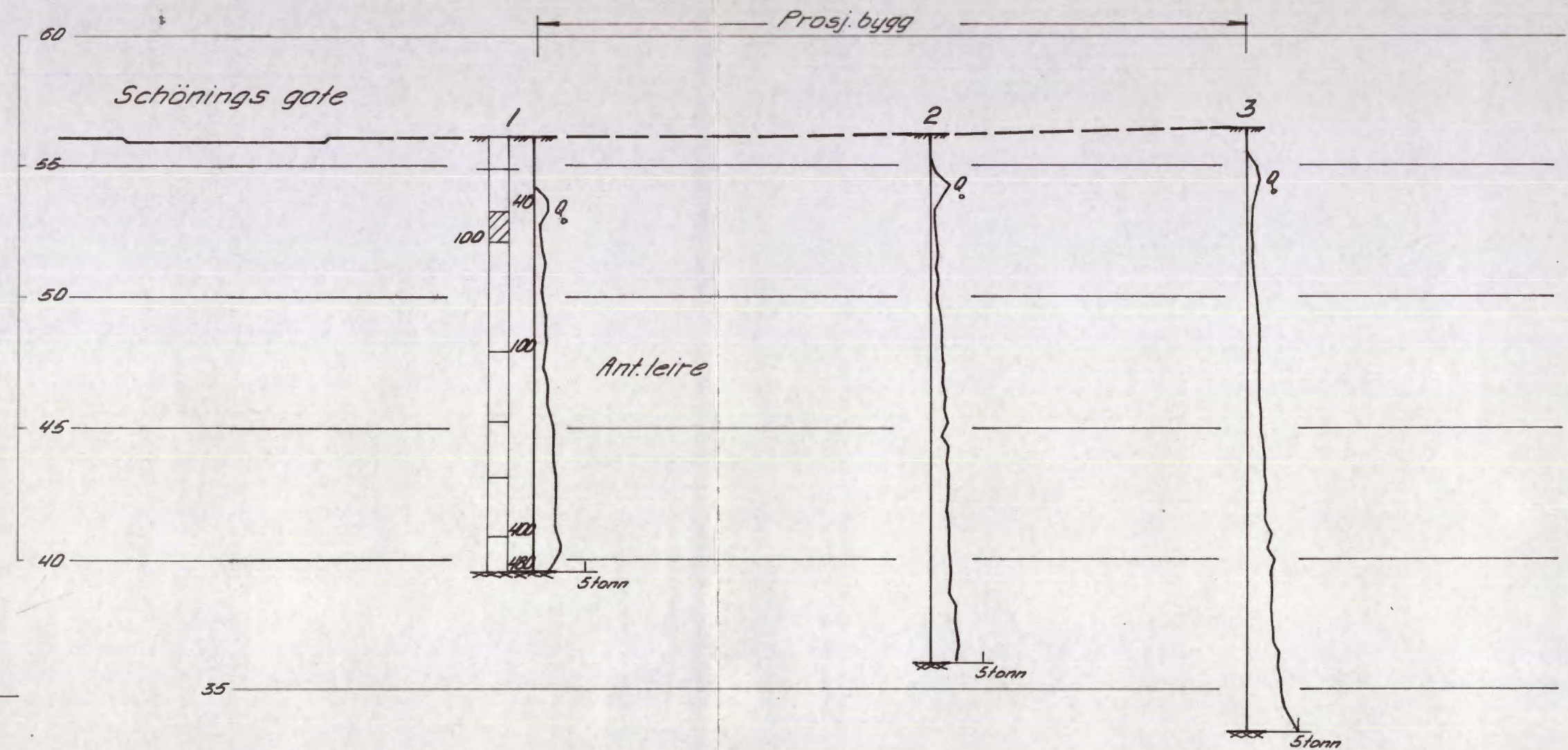
Profil A-A



Profil B-B



Profil C-C



Sorgenfrigata 34
 Oslo
 Profil A-B-C

Målestokk 1:200
 Tegnet av AN 4/2-63
 Erstatning for:
 5009-2
 Erstattet av:

NORSK TEKNISK BYGGEKONTROLL
 SIV. ING. JAN FRIIS