

SO:OS
1

SO:OS

KNOPH & KJØLSETH

G 844

Butikkcenter, Skøyenåsen

Tilhører Undergrunnskartverket
M. J. K. J. J. J.



HEIMDAL

HURTIGHEFTER

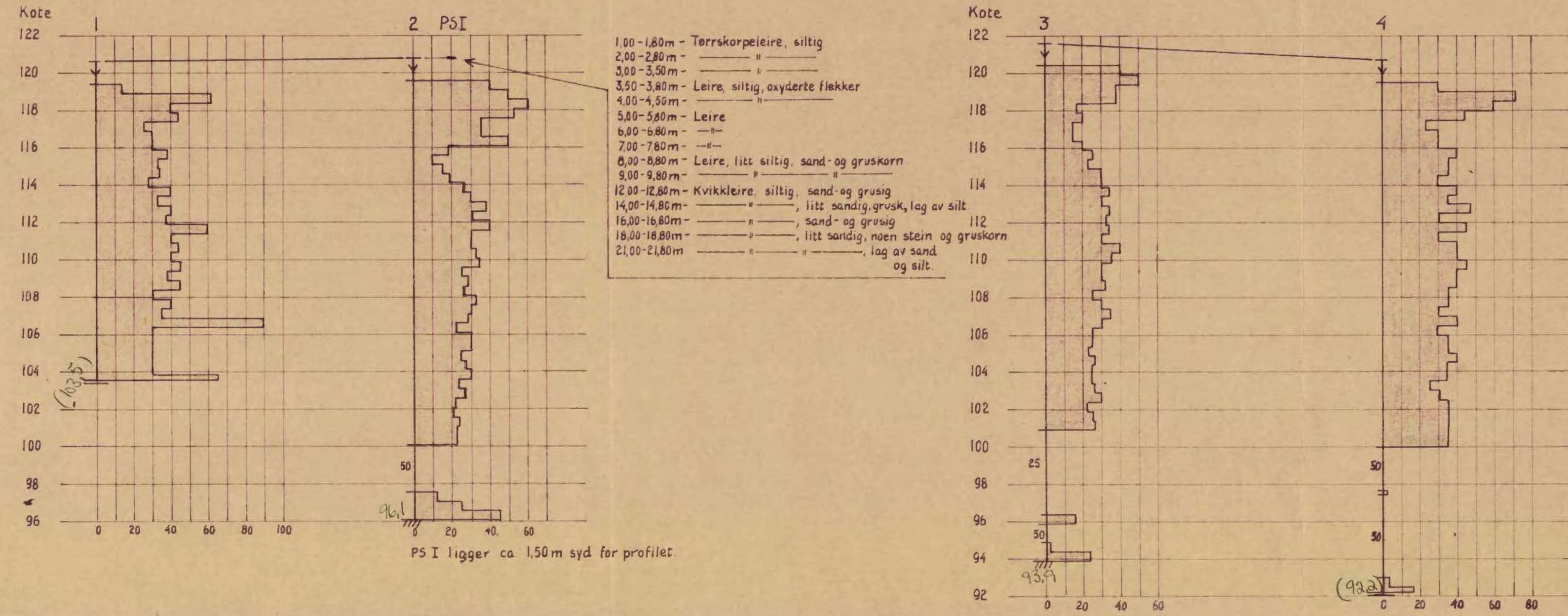
A 4 - Nr. 3100

SO:OS


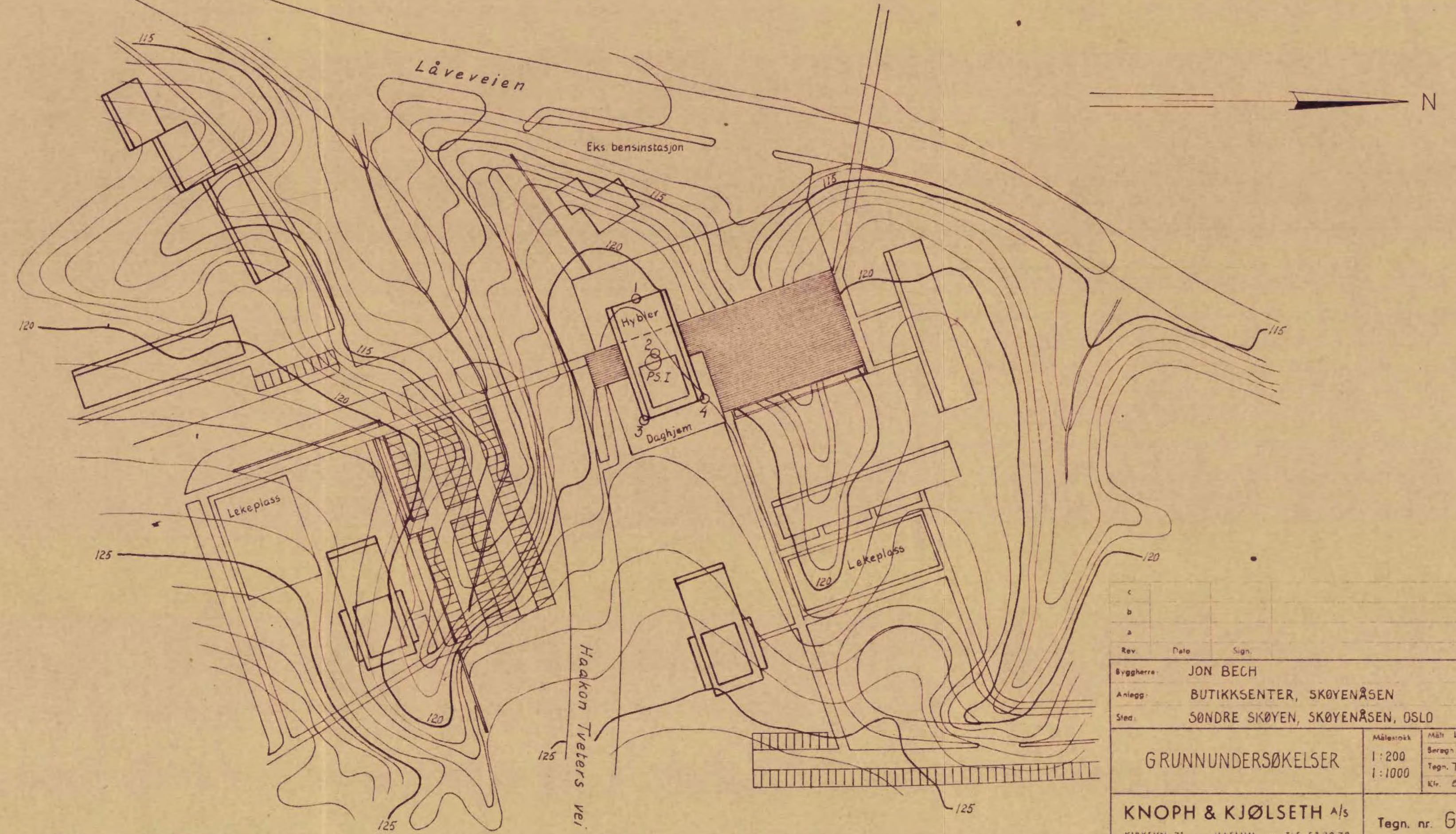
Oslopost feb. 96/AME

N

Situasjonsplan.
M. 1:1000



PS I ligger ca. 1,50 m syd for profilet

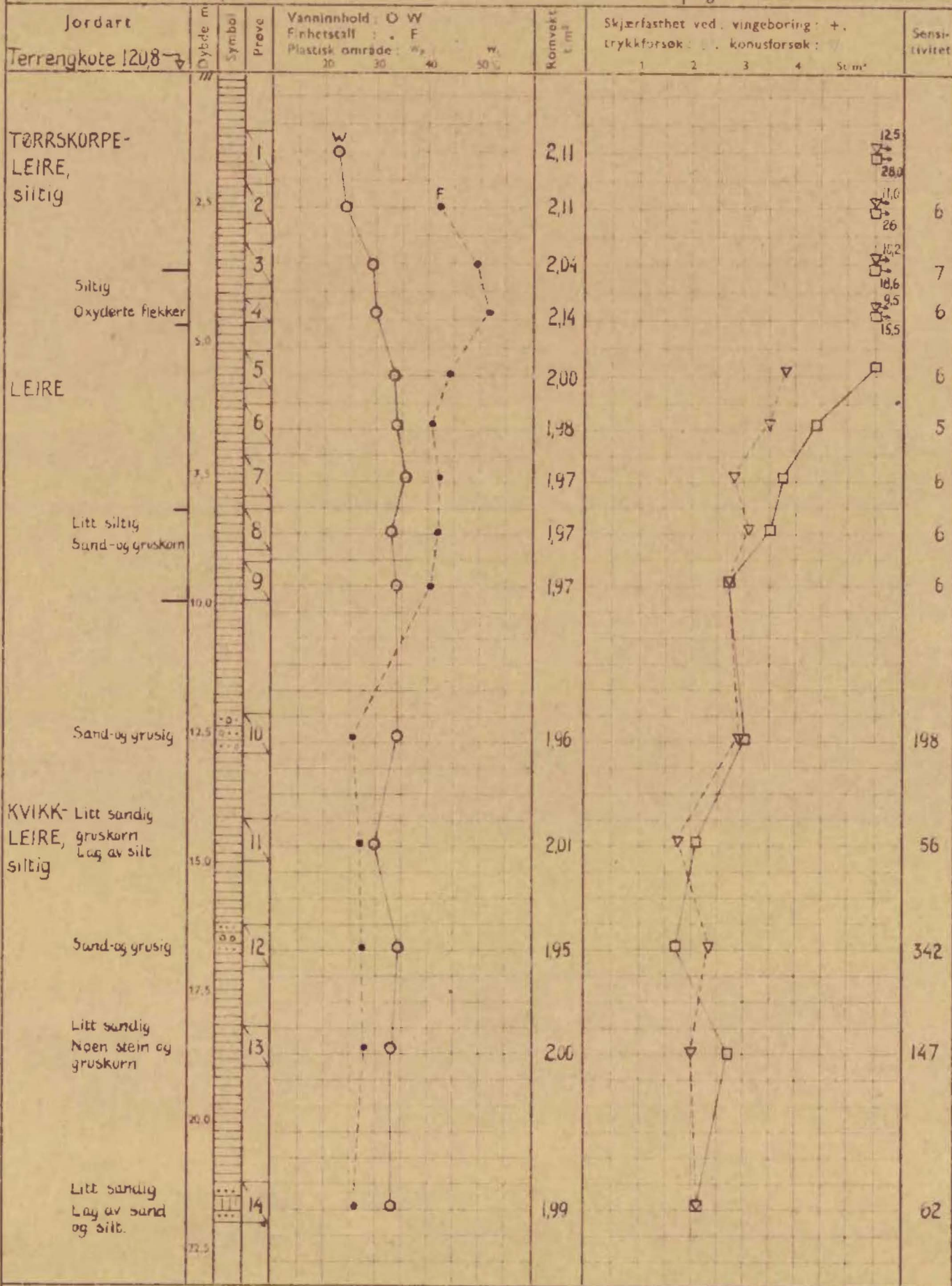


Rev	Dato	Sign.			
Byggherre: JON BECH			Målestokk: 1:200		
Anlegg: BUTIKKSENTER, SKØYENÅSEN			Målt L.P. des.-62		
Sted: SØNDRE SKØYEN, SKØYENÅSEN, OSLO			Serogn: Tegn. T.F. 15 Jan. 65		
GRUNNUNDERSØKELSER			Kl. OK		
			Tegn. nr. G-844-2		
KNOPH & KJØLSETH A/S			KIRKEVN 71 - HASLUM - TEL. 53 29 70		

KNOPH & KJØLSETH

Oppdr. G-844
 Prosjekt Butikksenter, Skøyenåsen
 Sted Søndre Skøyen, Skøyenåsen, Oslo

Prøveserie I
 Prøve Ø 54 mm
 Dato 23/1-63
 Sign.



○ = ødometer P = permeabilitetsforsøk K = korndeling T = triaksialforsøk

Symboler:



Humusjord



Fyllmasse



Leire



Silt



Sand



Grus

Tegn nr. G-844-1