

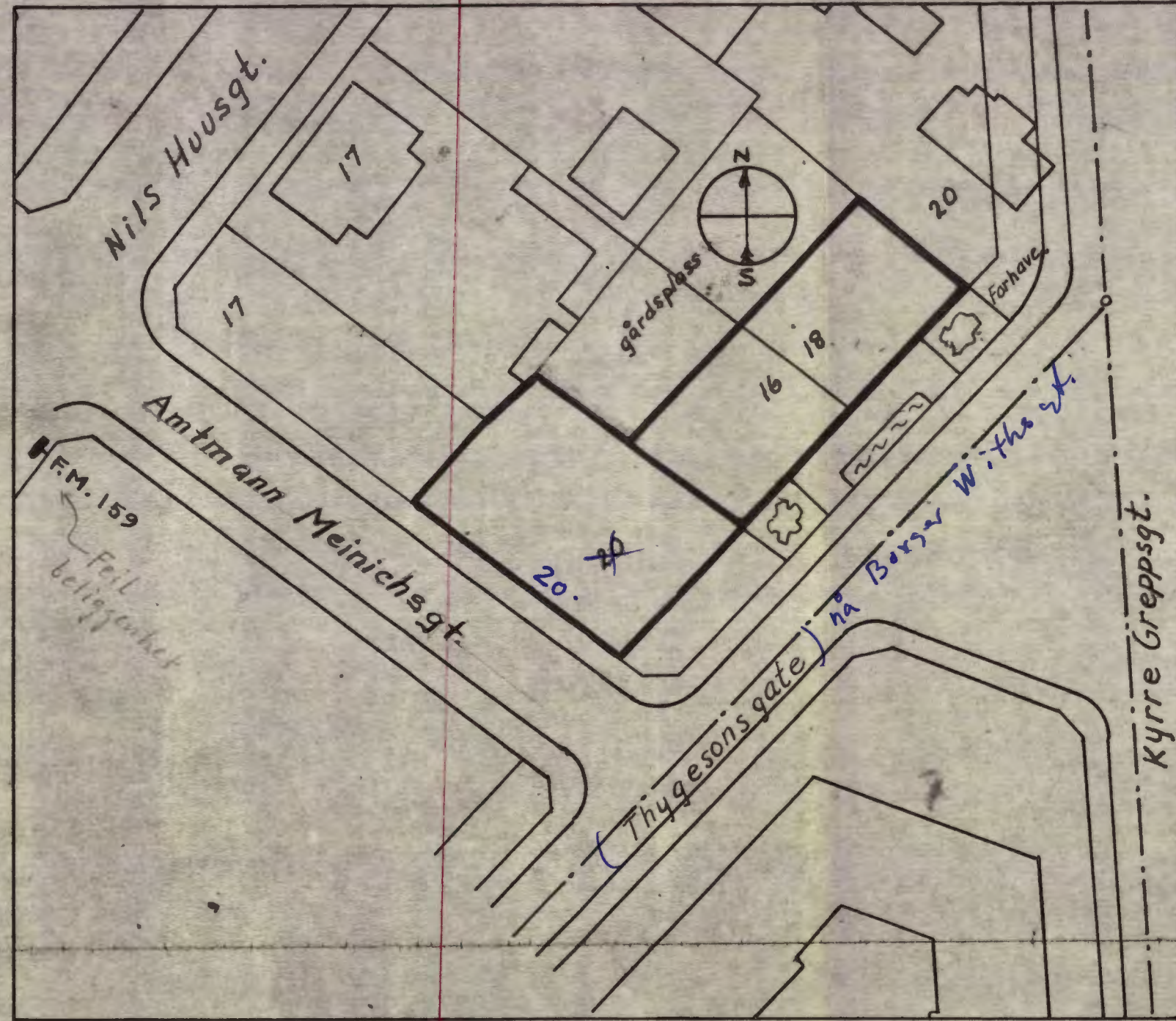
Haukelid
309

Amtm. Meinichsyt. 20

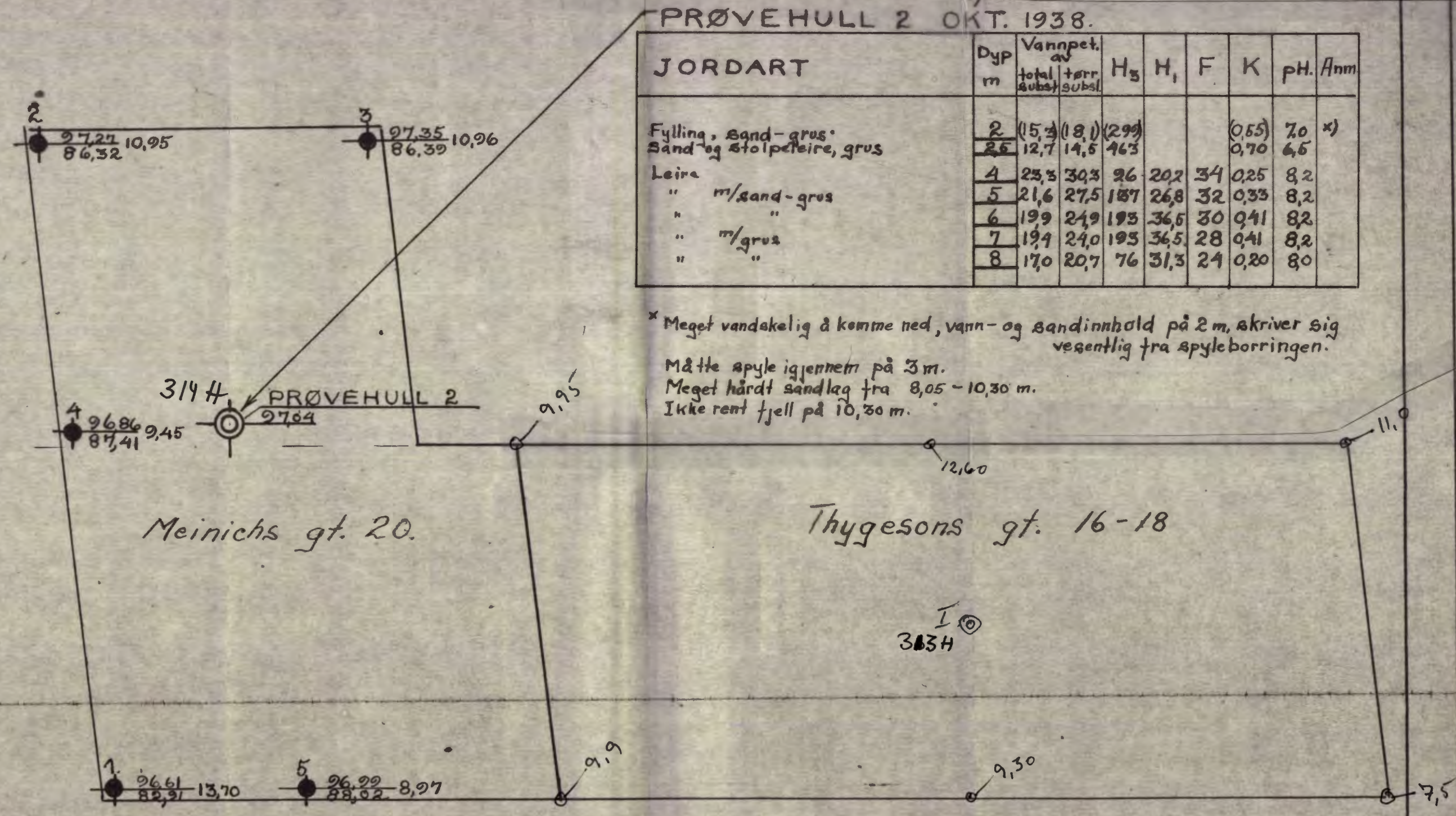
Borger Withsyt. 16-18

*NO: E6 III
97:0N
okt 83

NO: 56 III

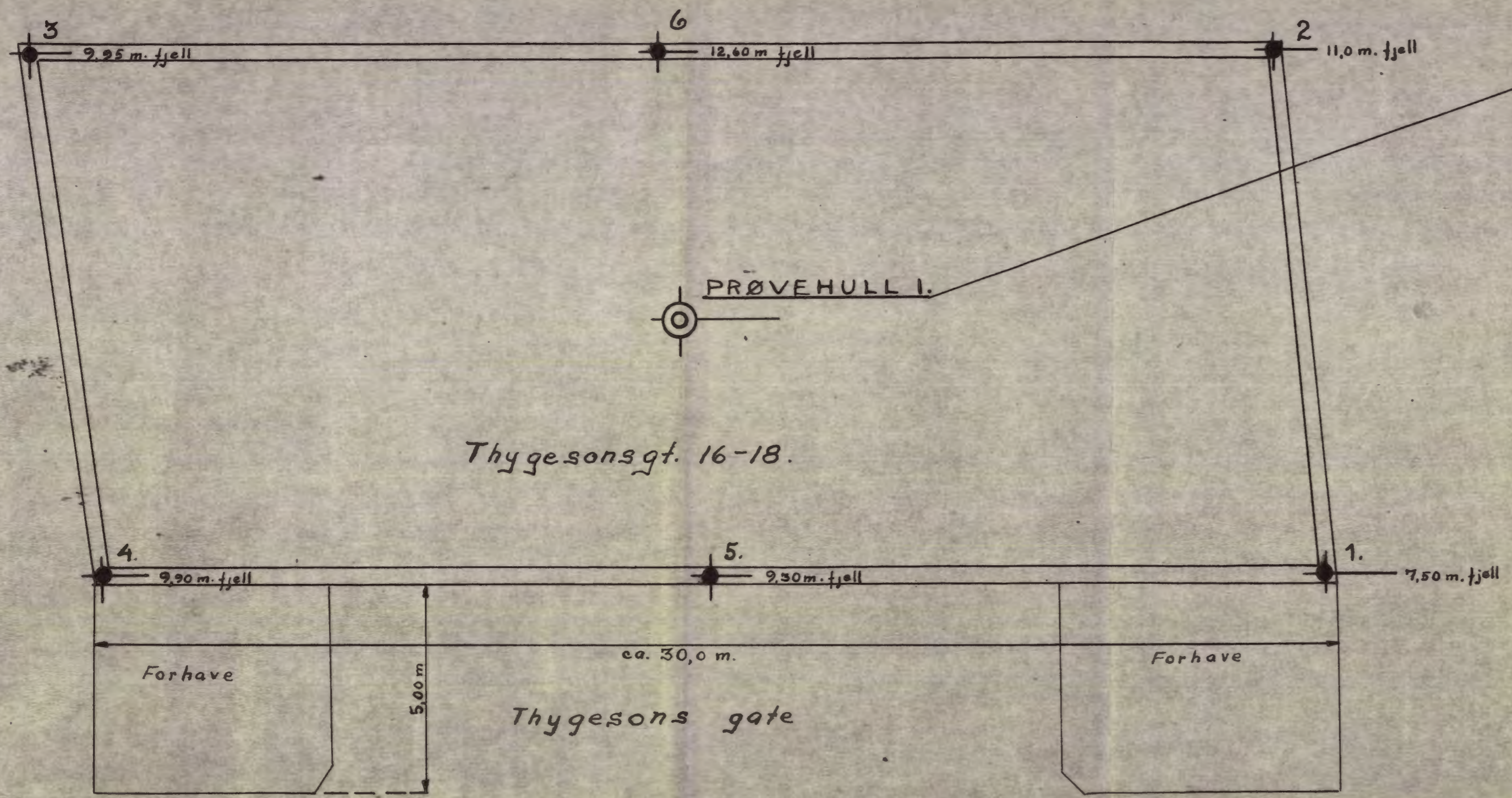


SITUASJON 1:500



PLAN 1:150
OKT. 1938

Haukelid tegn 309



SITUASJON 1:100
Aug. 1938

PRØVEHULL 1. Aug. 1938

JORDART	Dyp m	Vann pnt. av		H ₃	H ₁	F	K	p _n	Anm.
		total subst	tørr subst						
Stolpeleire m/grus og småsten	2	15,2	17,9	1140	-	-	0,98	-	
" m/sand	3	20,2	25,0	526	137	34	0,75	5,9	
Leire m/sand og småsten	4	24,5	29,5	389	120	47	0,64	6,5	
" " "	5	20,4	25,7	137	127	28	0,33	7,8	
" " "	6	26,1	35,2	64	83	34	0,18	8,0	
" sandholdig m/småsten	7	17,9	21,7	58	104	22	0,16	7,8	
" " "	8	16,6	19,7	137	286	23	0,32	-	

(Dypere bare sand)

BETEGNELSER:

- H₃ = RELATIV HOLDFASTHET NAT. LEIRE
- H₁ = " " OMRØRT "
- F = " FINHETSTALL
- K = KOHESJON (Kg. pr. cm)
- p_n = SURHETSGRAD.

- X Z BORRHULL
- Y PRØVEHULL

- X = KÅTE TERENG
 - Y = " FJELL
 - Z = DYBDE TIL FJELL
- F.M. 159, KÅTE 94,597. UTG. PKT. FOR HØIDENE

GRUNNUNDERSØKELSE

AV NO: EG III
THYGESONGATE 16-18, MEINICHS-
GATE 20

tidligere

M. 1:100 og 1:500
M. 1:150

Aug. 1938
OKT. --

Hj. Haukelid.
M.N.L.F.

Nr. 309