

OSLO KOMMUNE

Geoteknisk konsultants kontor









SKOVLBORING NO N5^{IV}

Sted: Furuset folkeskole

Hull: Sk. 1, og Sk. 2 Bilag: 3

Nivå: Oppdr: R-263-59

Vannst: Dato: 12-3-59

Dybde	Prøve	Sign.	Jordart	Dybde
			401U Sk. 1, kote 161.3	
1m			Brun og grå siltig leire med oksyderte flekker i klumper, middels fast	
2m				
3m			enk. steiner.	
			402U Sk. 2, kote 161.2	
1m			Grå og brun siltig leire med oksyderte flekker i klumper, middels fast	
2m				
3m				
4m				
5				5
6m		