

Haukelid
978 og 1067
Trondhjem 197-199

III-53:ON

Er. kno

*

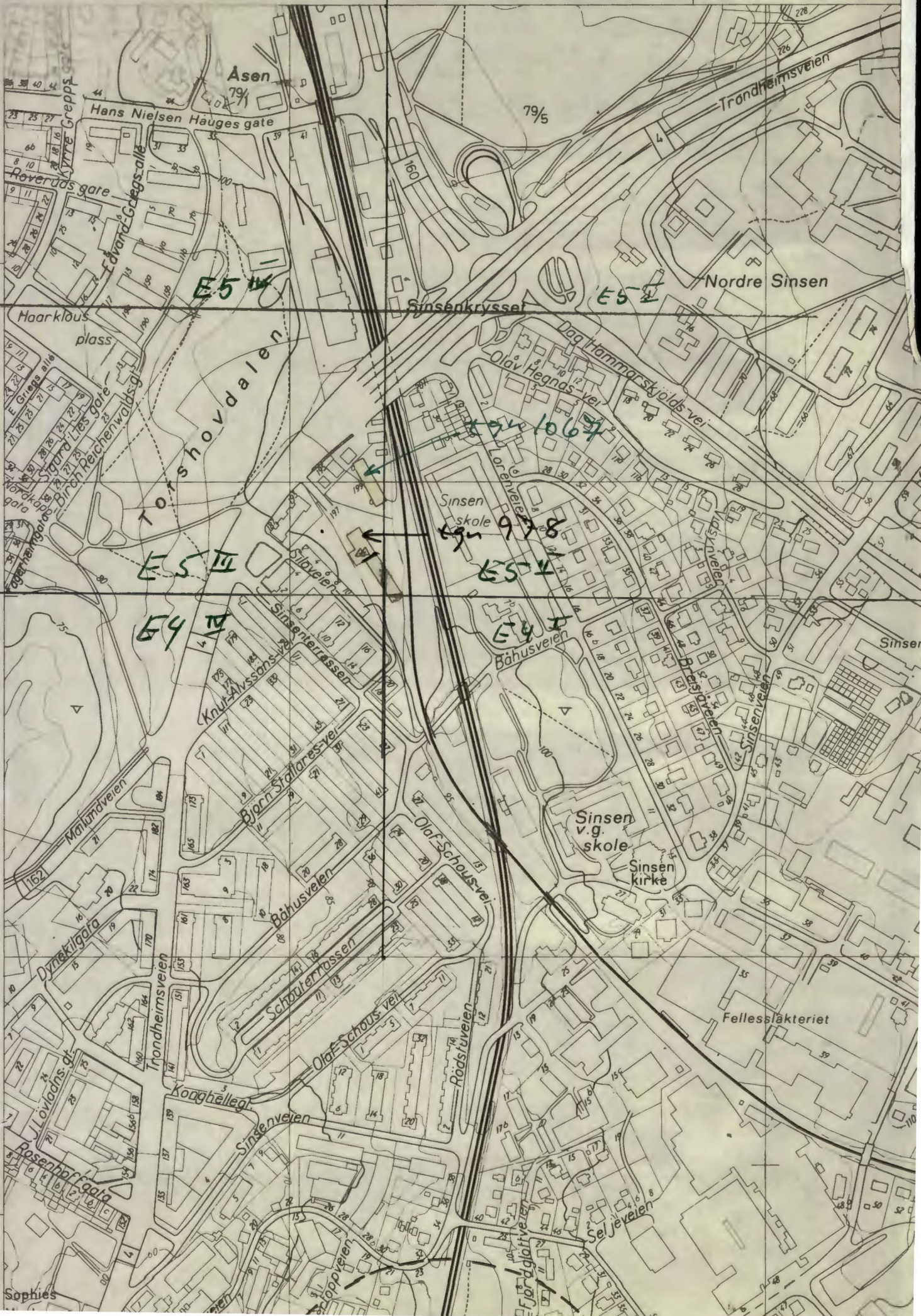
y 3600

600

6646

6645

(BISLETT)



Asen

Hans Nielsen Hauges gate

Roveruds gate

Nordre Sinsen

Sinsenkrysser

Torshovdalen

tor 1067

Sinsen skole

E5 1/2

E5 1/4

E4 1/4

E4 1/2

Sinsen v.g. skole

Sinsen kirke

Fellesslakteriet

Konghellegi

Sophies

y 3600

600

6646

6645

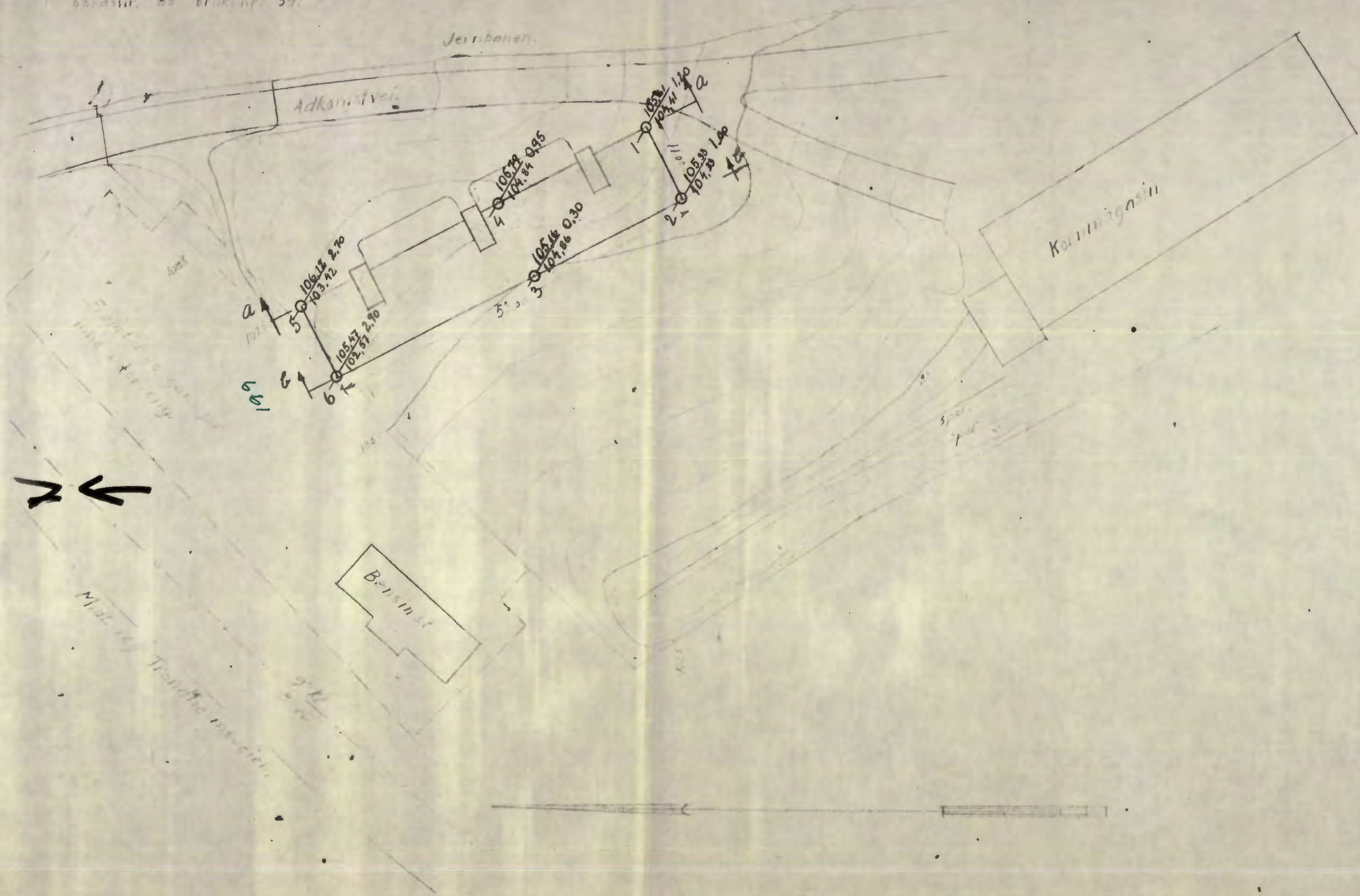
(BISLETT)



SITUASJONSKART

M = 1:500


over ei del av
gardsnr. 88 bruknr. 59.




Grunnen består mestedelen av
hårde leir- og gruslag

Haukelid
tgn. 1067 (1950)

Profil a-a M=1:200



Profil b-b M=1:200



Fastmarks nr 58. H=107,89 m.
 Beliggenhet ved Løva, Terningen
 Trondheimsvegen, Åkeri K.G.

$\begin{matrix} y \\ z \end{matrix}$	X = Børhull.
X	Dybde til fjell
Y	Kote terreng
Z	— fjell
\odot	Prøvehull.
W	Vannp. av totalvolum.
H _a	Rel. holdfasthet naturlig leire
H _i	— omrørt —
F	—
K	Kohesjon i tonn/m ²
O	Organiske best.deler (Humuslære i pct. av totalvolum)
G	—
PH	Surhetsgrad.
ρ	Rumvkt.

Statens Kartforretning
 Blokk; Trondheimsvegen 199.
 Herr Nils Nilssen.
 INGENIØR-FIRMAET BJ. HAUKELID - OSLO
 GRUNNUNDERSØKELSER
 KR AUGUSTGT. 19. VI. TLF. NR. 3324 00

M=1:200
 Tegn. 2/6-50
 T.nr. 1067.