

NOTE BY

1 1 0 4 7

NO, I4, II

Stensrus & Søn A/S

Tømt, Alnæbru

aug. 1971

Tilhører Undergrundskartverket

MA ikke fjernes

overf. kartpl. NO 14
Febr. 1971 / AMO

NO, I-4 II

profil A - A

101N

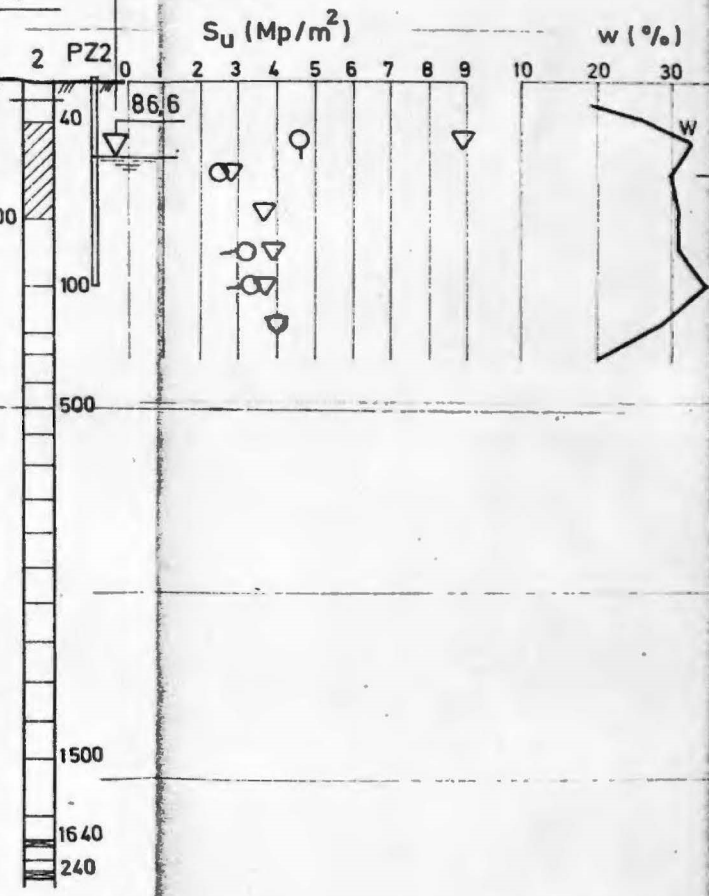
PR.II

88,6

GV. 21.7.71

TÖRRSKORPELEIRE, siltig
 LEIRE, siltig
 LEIRE, grusig

sr	St	0
		10
		0,9
		0,9
0,5	5,1	0,8
0,69	5,3	SP.
0,64	6,1	SP.
0,51	7	SP.
0,21	19	SP.
		SP.



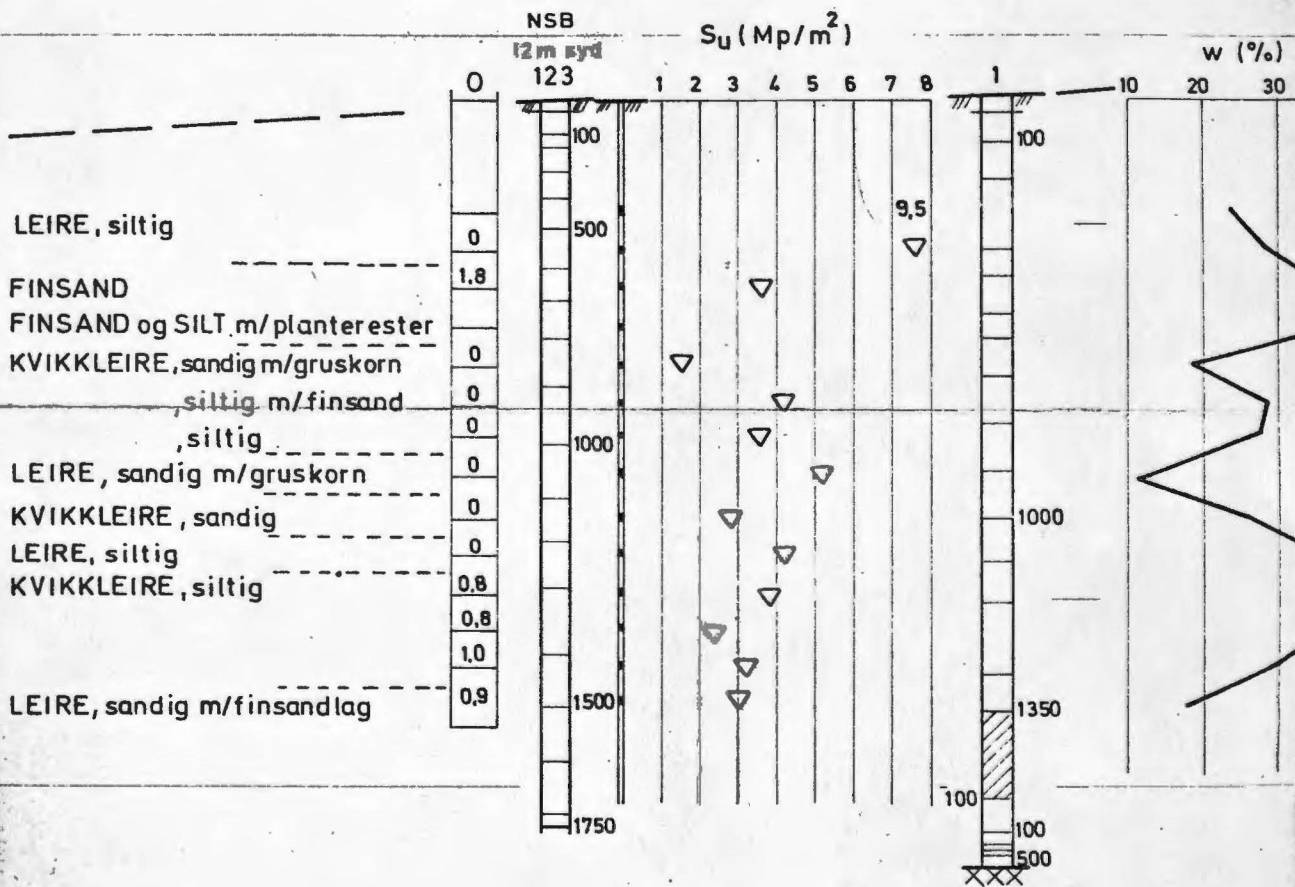
Stensrud & Søn
 Tomte Alnabru

Profil A A
 M: 1:200

11047-2

Denne tegning er vår eiendom og skal ikke leveres utdelt uten vårt samtykke. Vår tegning er uten ansvar for mulige feil eller for de konsekvenser som måkes på grunnlag av tegningen.

1025



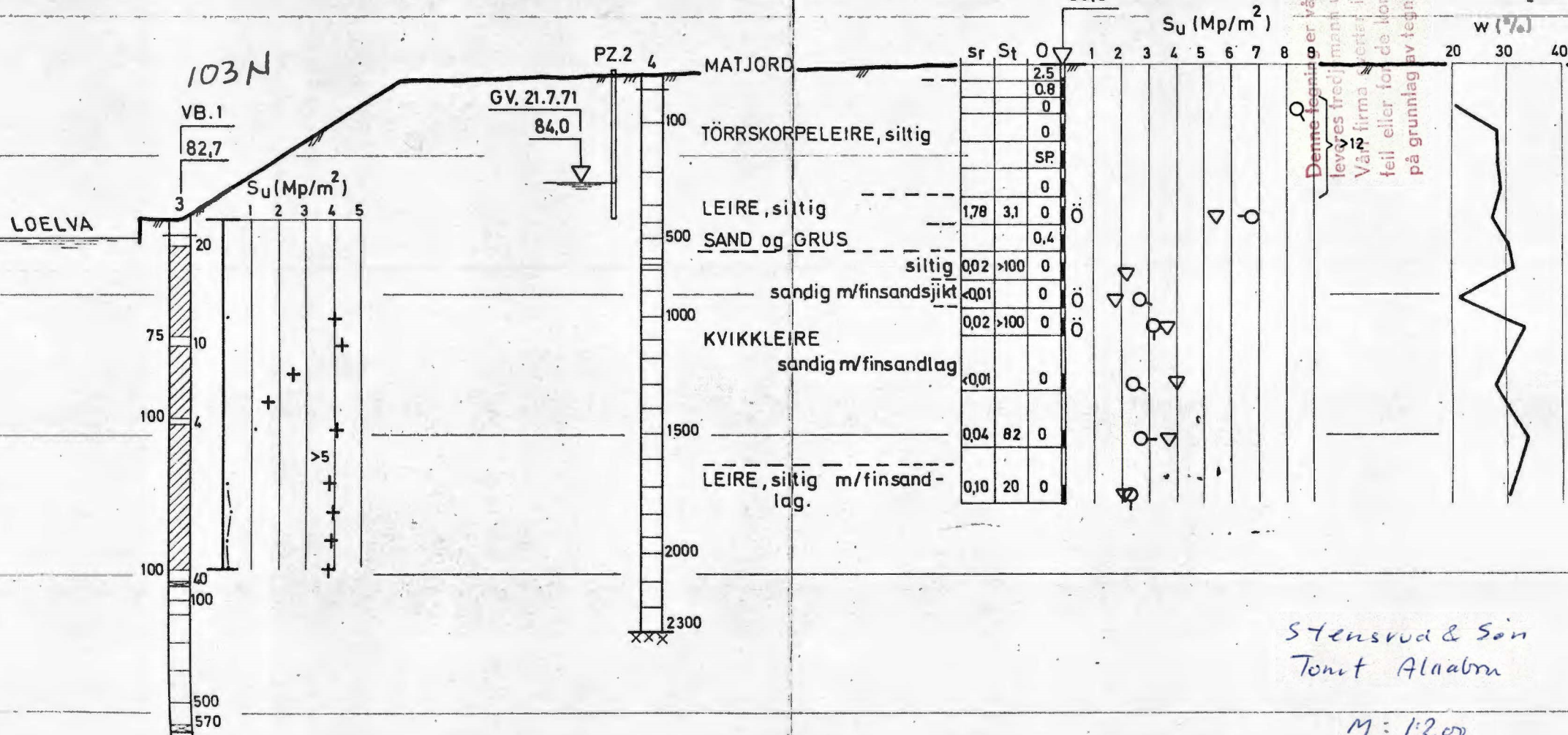
Stensrud & Søn
Tomt Alnabru

Profil AA
M: 1:200

11047-2

103N
104N

Profil B - B



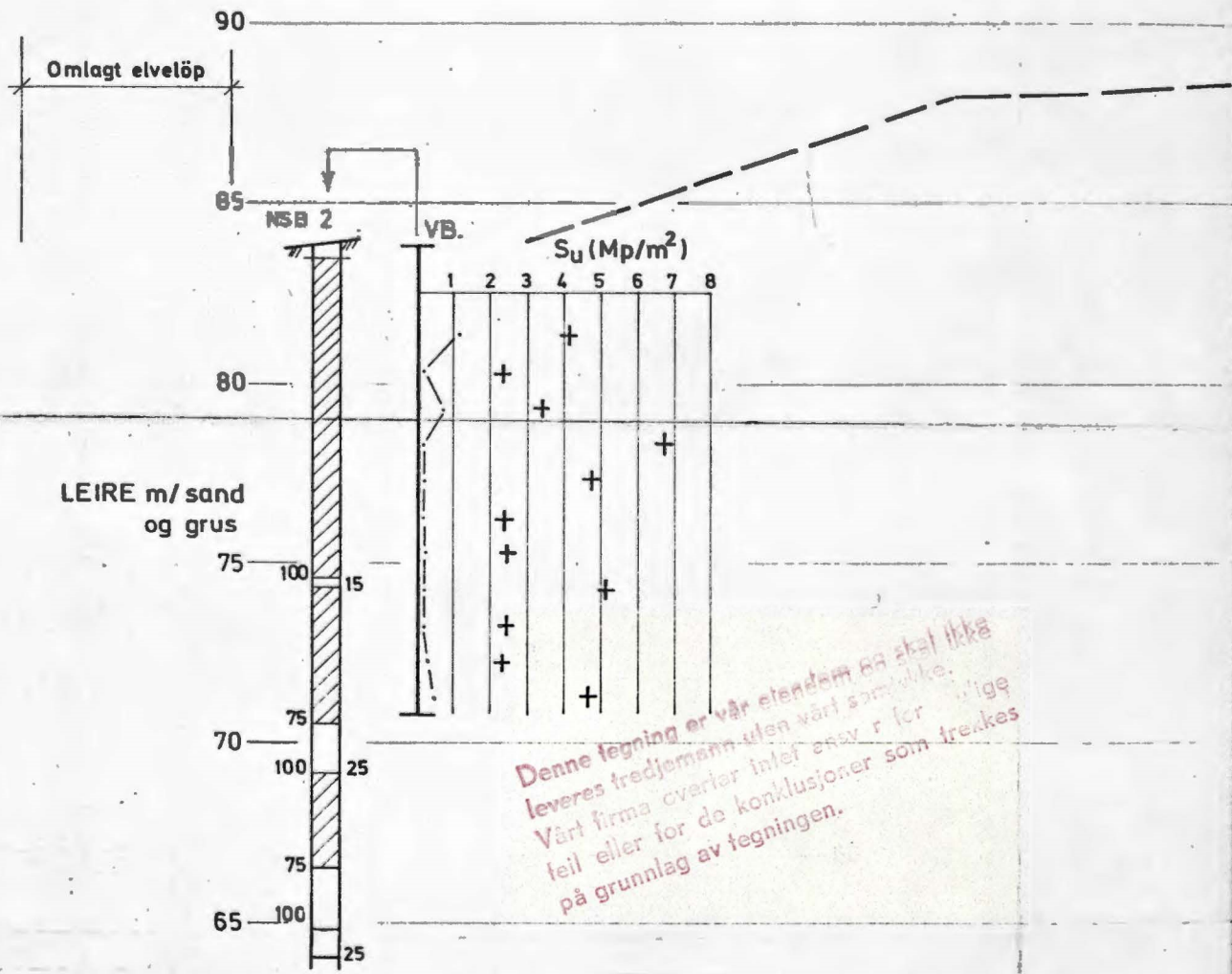
Denne tegning er vår eiendom og skal ikke leves frem man uten vårt samtykke. Vår firma venter i til ansvar for mulige feil eller for de konklusjoner som trekkes på grunnlag av tegningen.

Stensrud & Søn
Tonst Alnabru

M: 1:200

Profil B/B

110.47 - 3



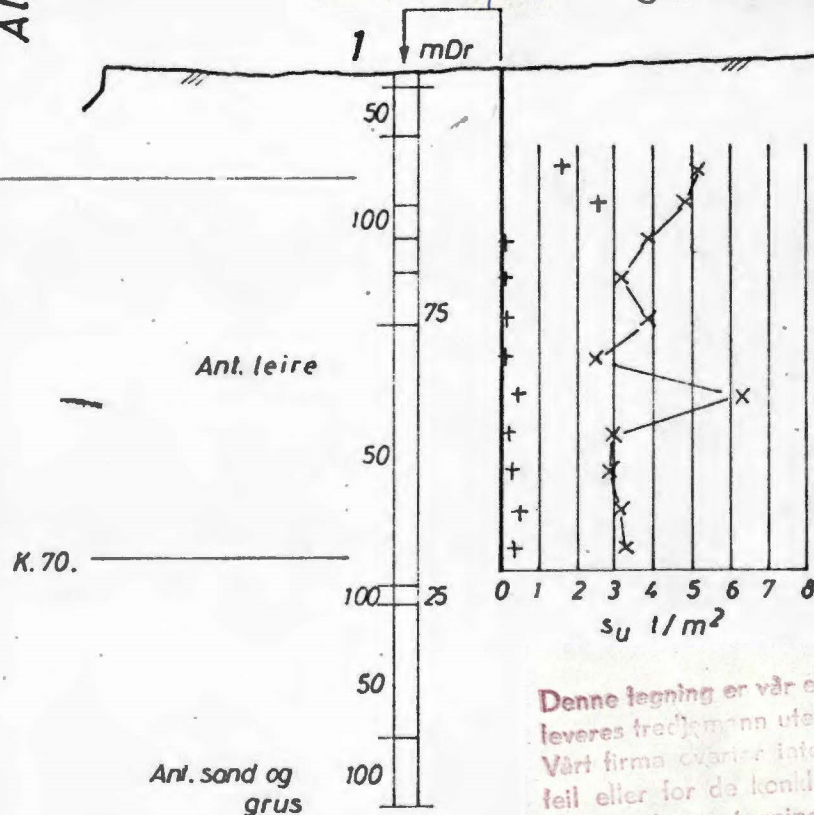
Denne tegning er vår etendør og skal ikke leveres tredjemann uten vårt samtykke. Vårt firma overtar inlett ansvar for alle feil eller for de konklusjoner som trekkes på grunnlag av tegningen.

Stensrud & Søn
Tomt Alnabru

Profil CC
M: 1:200
11047-4

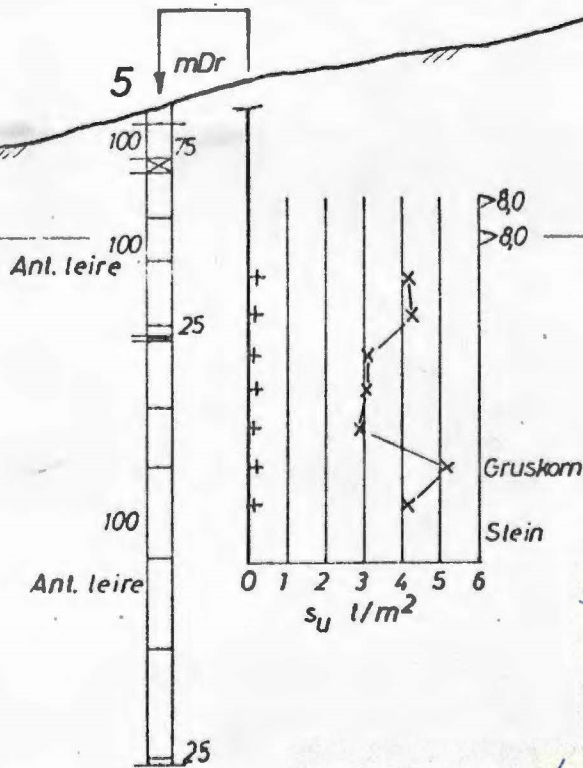
Alna

NSB ϕ 1 218 S



Denne tegning er vår eiendom og skal ikke leveres tredjemann uten vårt samtykke. Vårt firma overtar intet ansvar for mulige feil eller for de konklusjoner som trekkes på grunnlag av tegningen.

Alna



>80
>80

Gruskorn
- - -
- - -

Gruskorn
Stein

Stenersen & Søn
Tomt Alnabru
M : 1:200

110 47 ekstra