

NGI
890001
Trondheimsvn. 2

*NO: D22II



Kartblad (M711) 1914 IV, UTM-ref.: 32V NM 986 439

TRONDHEIMSVEIEN 2, OSLO

Oversiktskart
M = 1 : 50 000

Rapport nr.
890001-1

Figur nr.
A001

Tegner
R

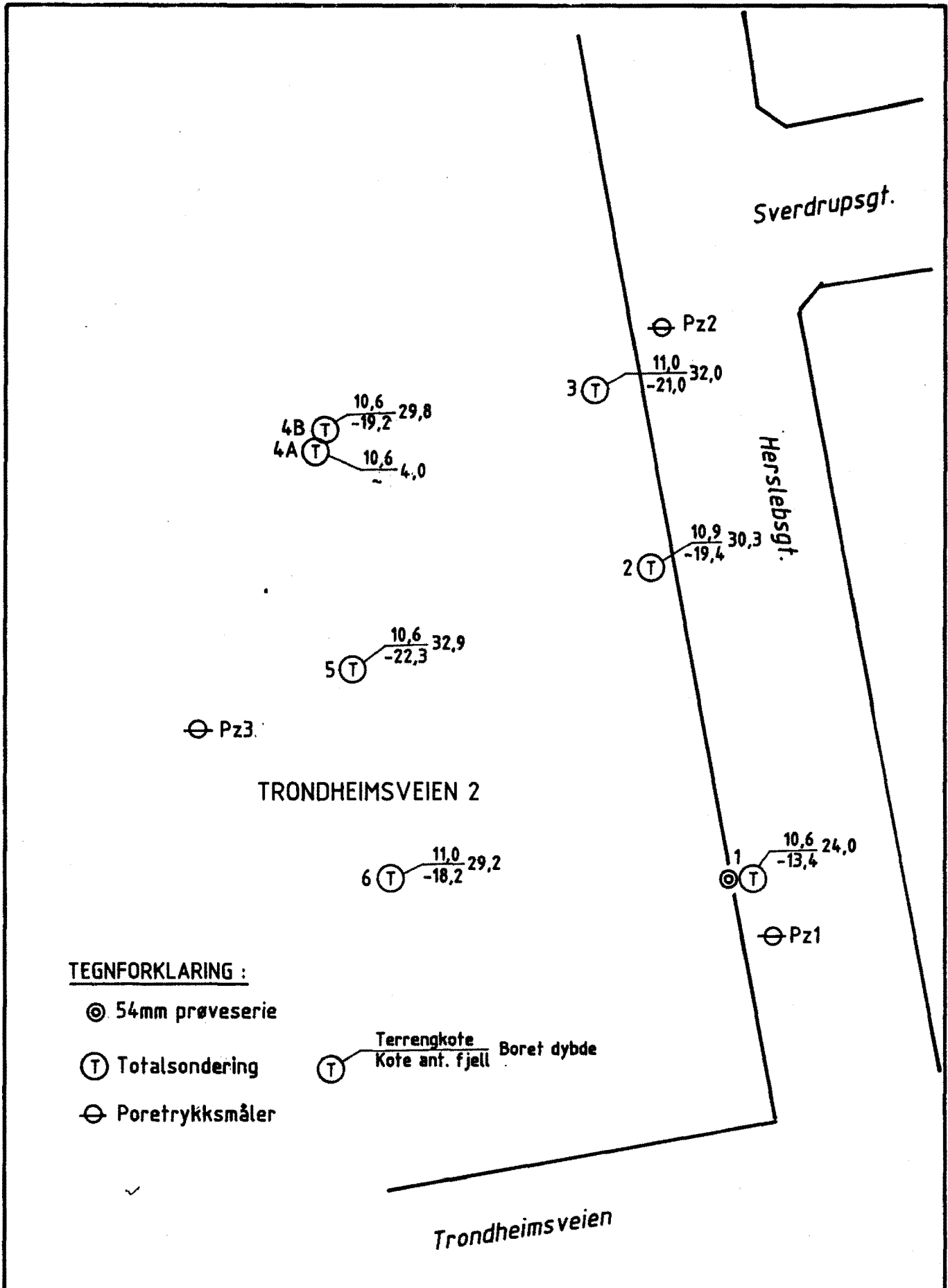
Dato
89-02-09

Kontrollert

Godkjent
AS



NGI




TEGNFORKLARING :

⊙ 54mm prøveserie

(T) Totalsondering

⊖ Poretrykksmåler

(T) $\frac{\text{Terrengkote}}{\text{Kote ant. fjell}} \begin{matrix} \text{Boret dybde} \\ \end{matrix}$



<p>TRONDHEIMSVEIEN 2, OSLO</p>	<p>Rapport nr. 890001-1</p>	<p>Figur nr. A002</p>
<p>Situasjonsplan M = 1 : 500</p>	<p>Tegner <i>[Signature]</i></p>	<p>Dato 89-02-09</p>
	<p>Kontrollert</p>	
	<p>Godkjent <i>[Signature]</i></p>	

Hull nr : 1 Sted : Trondheimsvn. 2, Oslo				Hull nr : Sted							
Ca. kote : 10,6 Dato boret : 89-01-19				Ca. kote : Dato boret :							
DYBDE, m	Nedpressningskraft, kN				Merknad	DYBDE, m	Nedpressningskraft, kN				Merknad
	5	10	20	30			5	10	20	30	
10					slag, spyling	10					
20						20					
30						30					
40						40					
	Ant. fjell 24,0m				spyling						

TRONDHEIMSVEIEN 2, OSLO		Rapport nr. 890001	Figur nr. A003
Totalsondering Hull nr. 1		Tegner 	Dato 89-01-25
		Godkjent 	 NGI
		Kontrollert	

Hull nr : 2 Sted : Trondheimsvn.2, Oslo
 Ca. kote : 10,9 Dato boret : 89-01-16

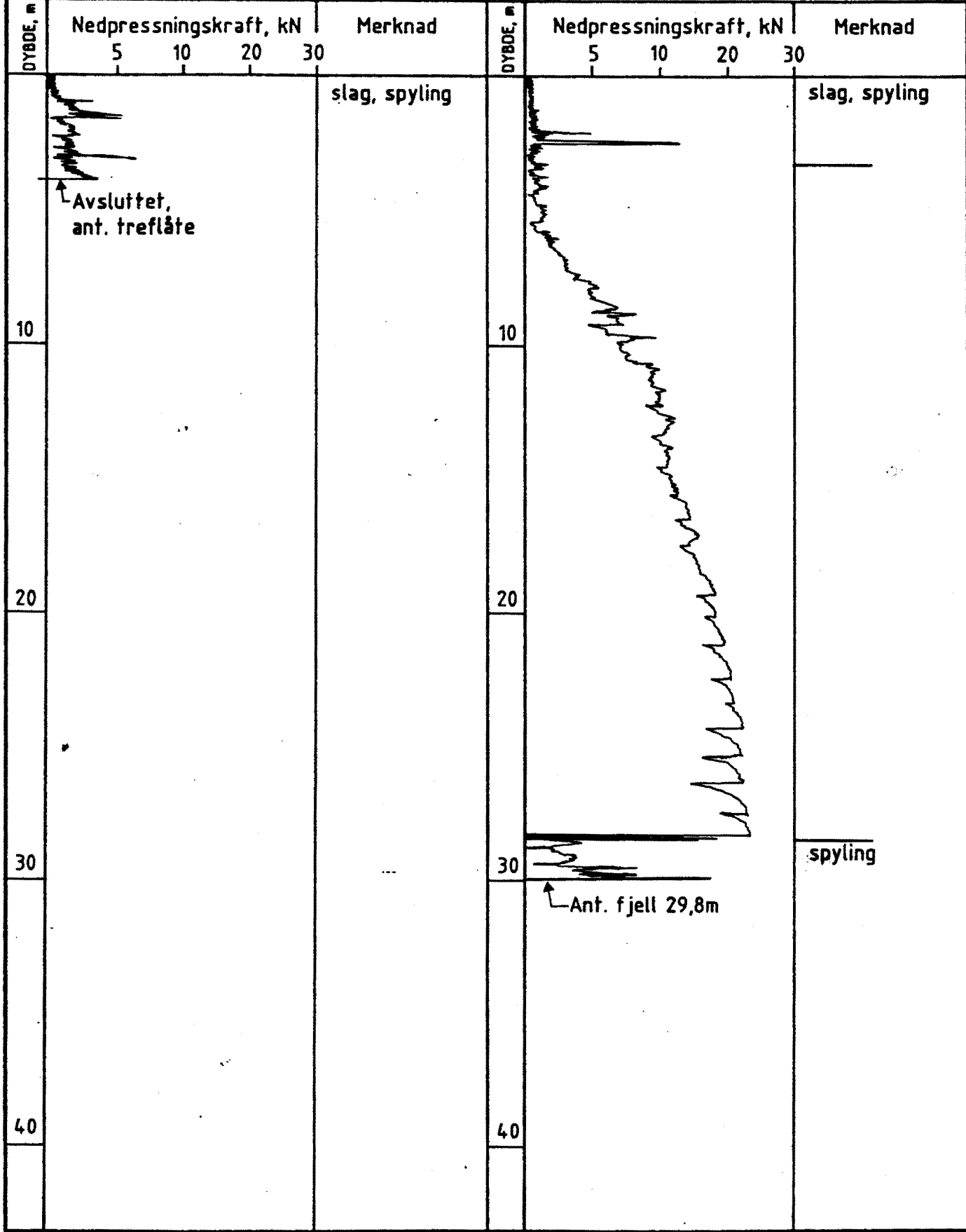
Hull nr : 3 Sted : Trondheimsvn.2, Oslo
 Ca. kote : 11,0 Dato boret : 89-01-16



TRONDHEIMSVEIEN 2, OSLO		Rapport nr. 890001	Figur nr. A004
Totalsondering Hull nr. 2 og 3		Tegner 	Dato 89-01-25
		Godkjent 	
		Kontrollert	

Hull nr : 4A Sted : Trondheimsvn.2, Oslo
 Ca. kote : 10,6 Dato boret : 89-01-18

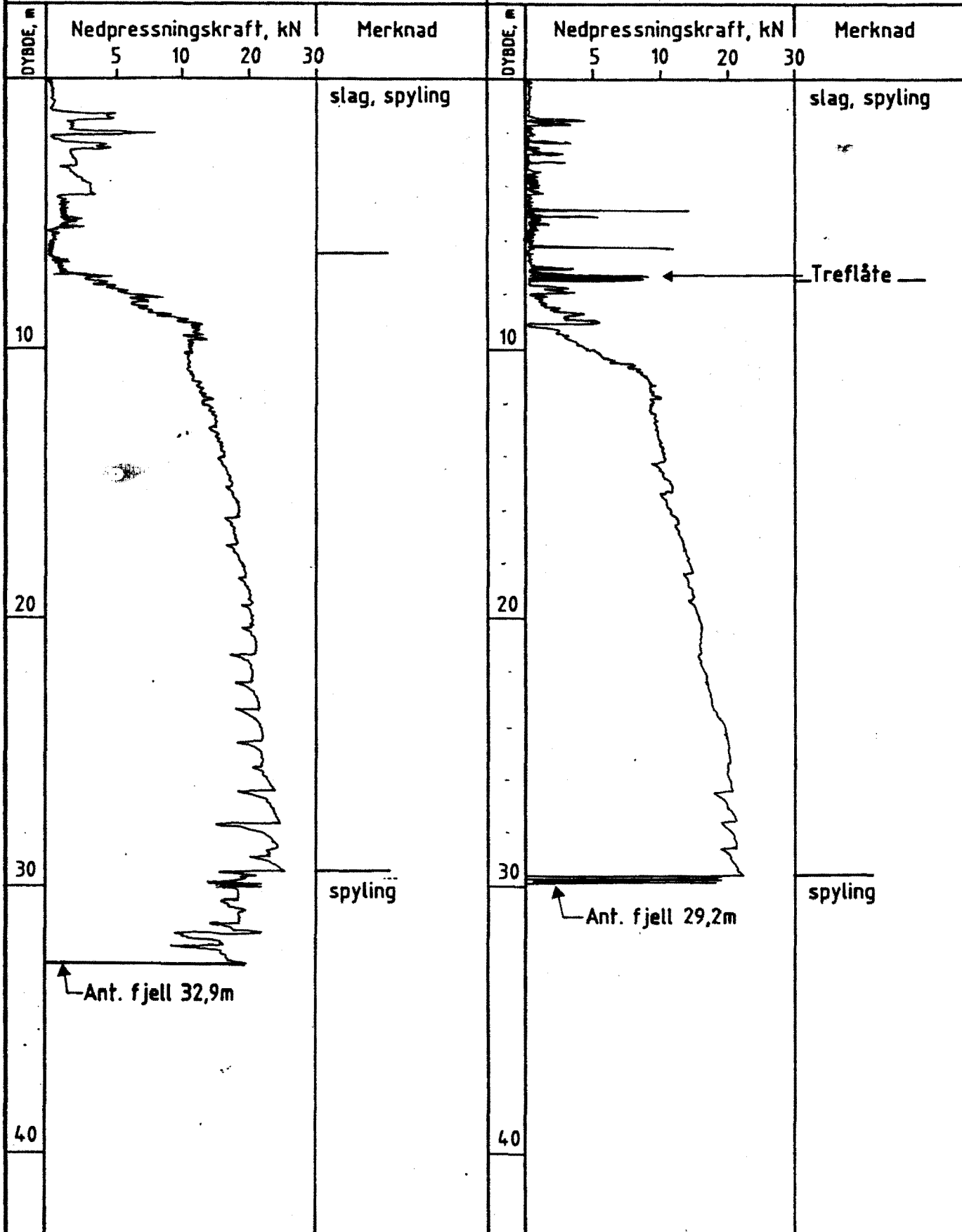
Hull nr : 4B Sted : Trondheimsvn.2, Oslo
 Ca. kote : 10,6 Dato boret : 89-01-18



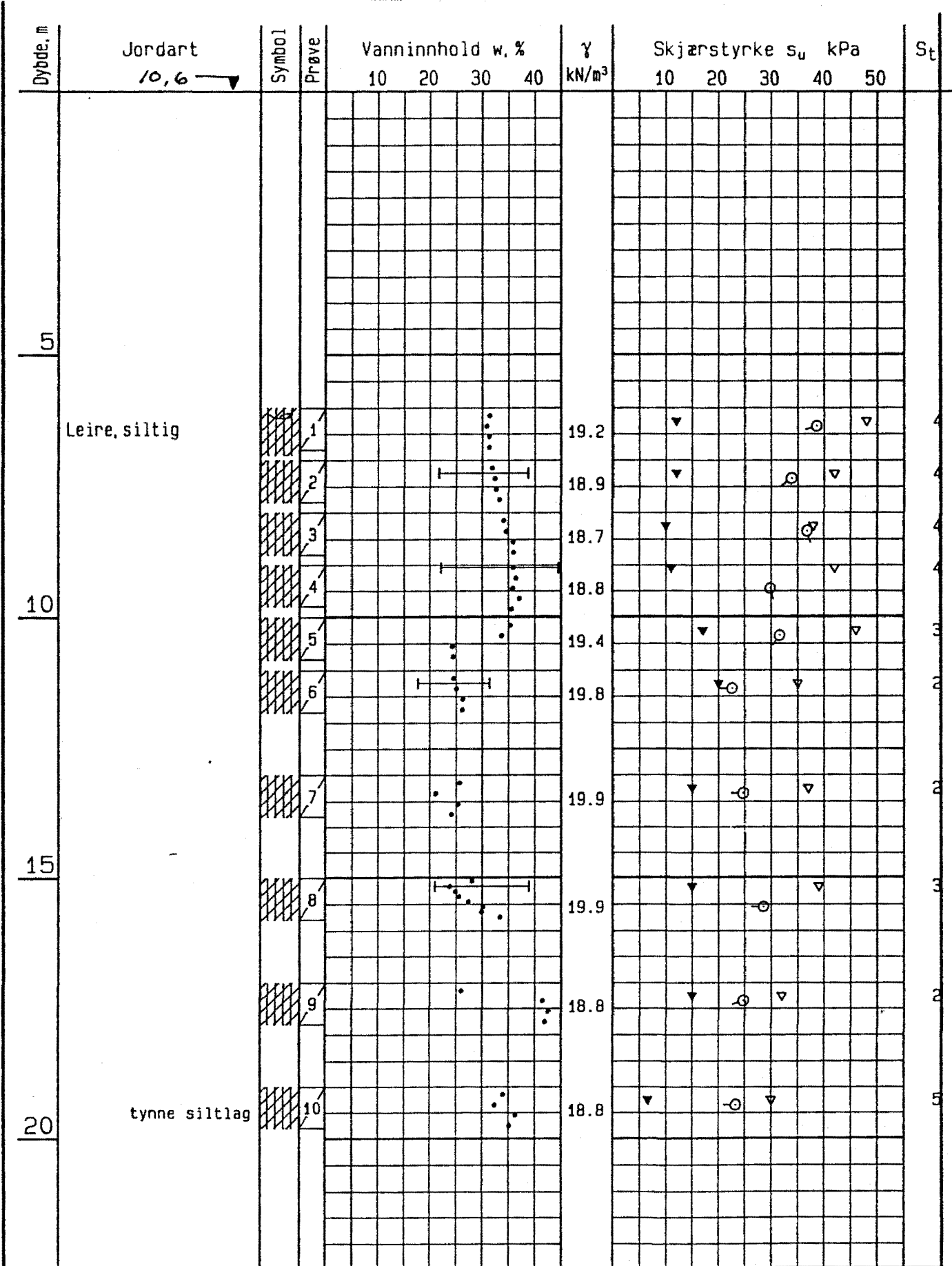
TRONDHEIMSVEIEN 2, OSLO		Rapport nr. 890001	Figur nr. A005
Totalsondering Hull nr. 4A og 4B		Tegner 	Dato 89-01-25
		Godkjent IAS	
		Kontrollert	

Hull nr : 5 Sted : Trondheimsvn.2, Oslo
 Ca. kote : 10,6 Dato boret : 89-01-18

Hull nr : 6 Sted : Trondheimsvn.2, Oslo
 Ca. kote : 11,0 Dato boret : 89-01-18



TRONDHEIMSVEIEN 2, OSLO		Rapport nr. 890001	Figur nr. A006
Totalsondering Hull nr. 5 og 6		Tegner 	Dato 89-01-25
		Godkjent 	
		Kontrollert	



TRONDHEIMSVEIEN 2, OSLO

NO: D2 III

Rapport nr.
890001-1

Figur nr.
A007

BORPROFIL

Hull: 1
Terr.kote: 10.56 m
Prøvetype: 54mm

Tegner
HS

Dato
88-02-0

• vanninnhold
▼ konus omrørt

┌───┐ utrullings- og flytegrense
▼ konus uomrørt ○ trykkforsøk

Kontrollert

Godkjent
HS

