

NO-N-9

80N  
No 8

103/6

3092

Kjølseths arbeide

Sørmarked, Sannerud.

sept. 1970

Tilhører Undergrunnskartverket  
Ma ikke fjernes

NO: N9 \*

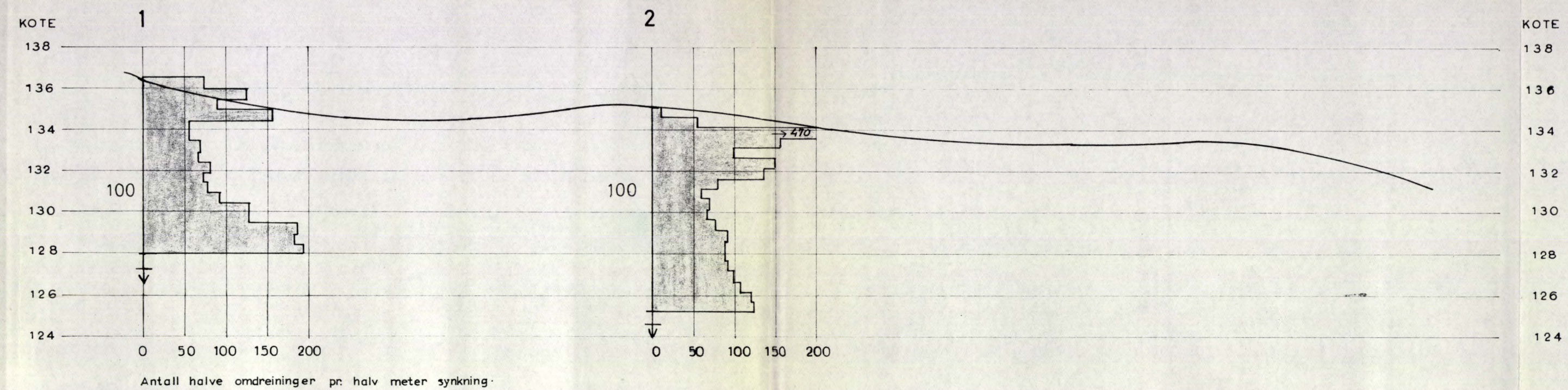




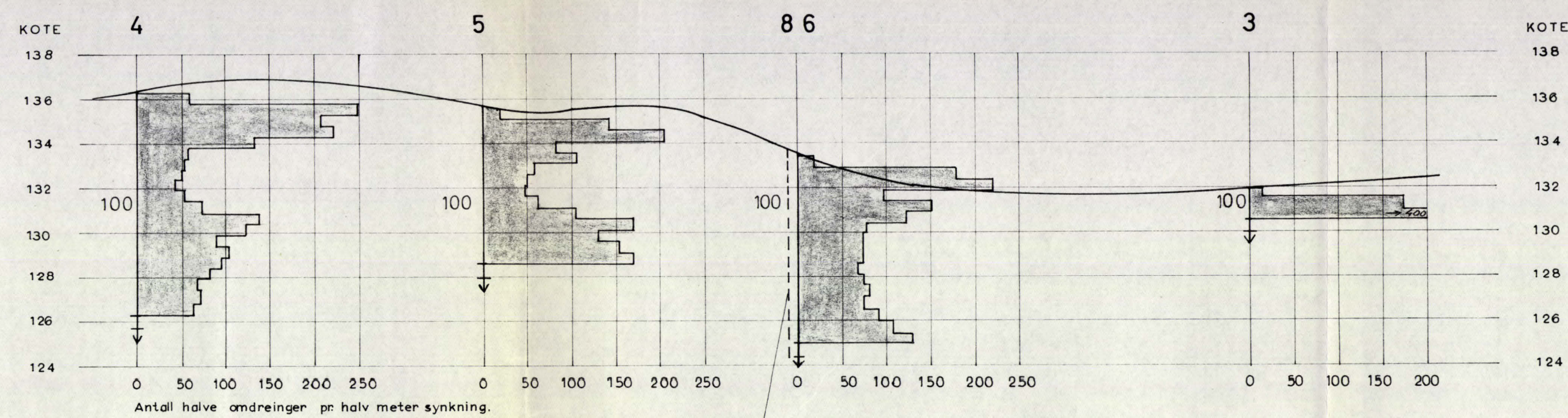
Byggherre: OSLO SAMVIRKELAG		N019	
Anlegg: STORMARKED			
Sted: SANNERUD			
SITUASJONSPLAN	Målestokk	Målt B.E.	aug/sept-70
	1:1000	Beregn. C.C.G	sept-70
		Tegn. K.A.	sept-70
<b>a/s Stillingenior O. Kjelseth</b> FORUNDERSØKELSER FOR BYGG OG ANLEGG		Tegn. nr. 3092-1	
OSLO 37 97 85	* BERGEN 18 708	* KR.SAND S. 23 071	



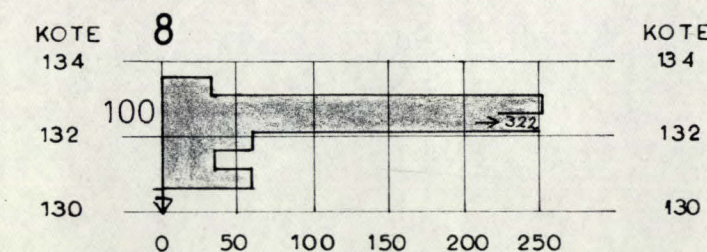
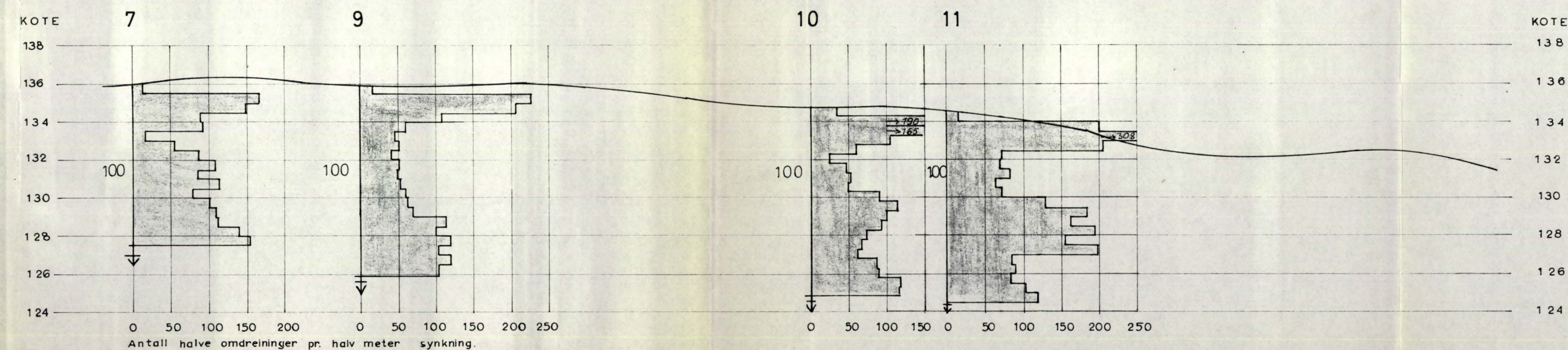
PROFIL I



PROFIL II



PROFIL III



c				
b				
a				
Rev.	Dato	Sign.		
Byggherre: OSLO SAMVIRKELAG				
Anlegg: STORMARKED				
Sted: SANNERUD				
<p><b>PROFILER</b></p> <p><i>a/s Stillingentor O. Kjolseth</i>                  FORUNDERSØKELSER FOR BYGG OG ANLEGG</p> <p>OSLO 37 97 85 * BERGEN 18 708 * KR.SAND S. 23 071</p>		Målestokk	Målt B E	aug/sept:70
		L:1:1000	Beregn.CCG	sept.-70
		H:1:200	Tegn. K A	sept.-70
		Kfr.		
		Tegn. nr.	3092-2	