

NoTeBy

4919

Brage, Vestre Vika

Ruselökkvn. 14

NO:A1 II

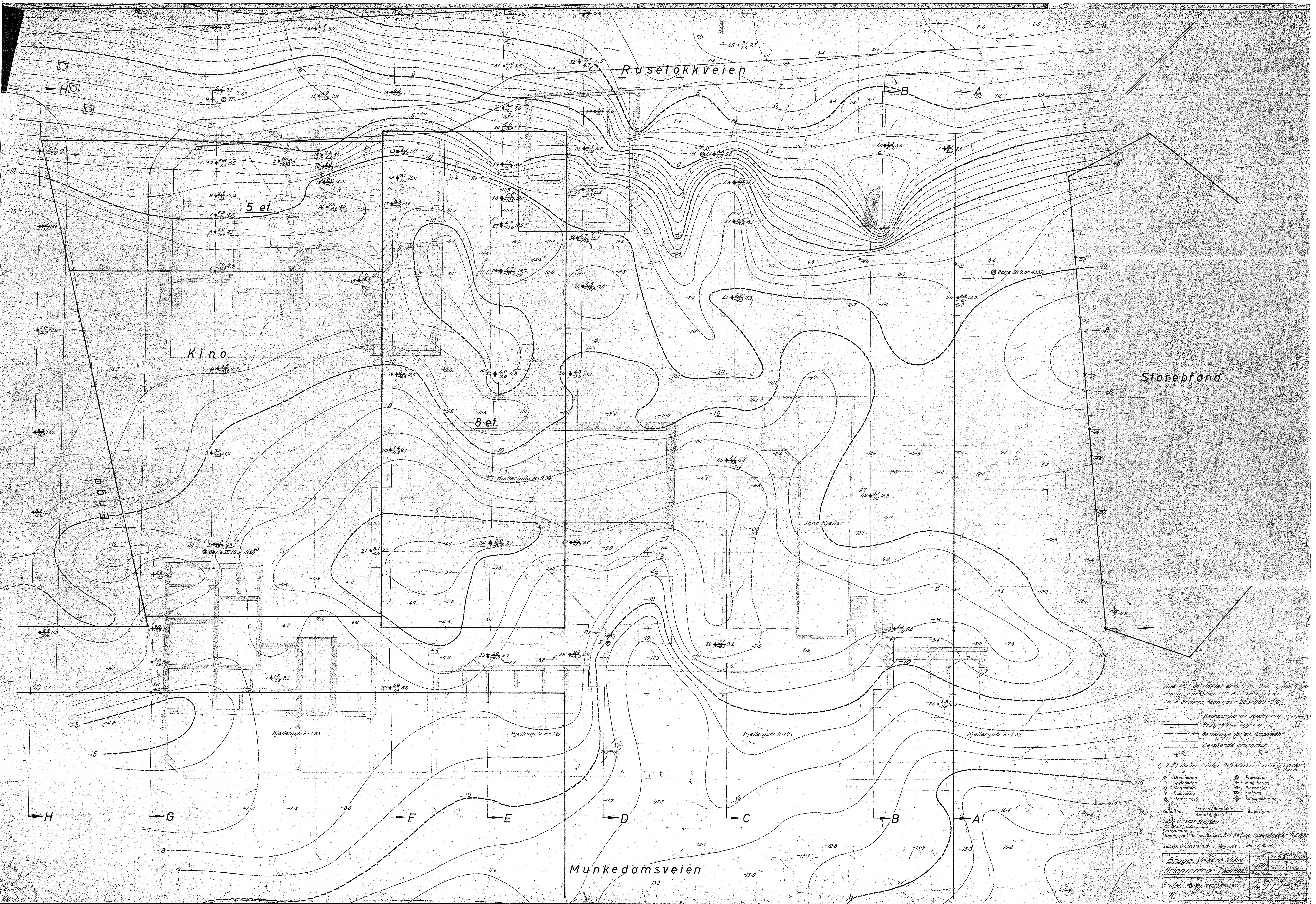


OVERSETT TIL KORTPLATE

DATE: april 73

SIGN: P. h. G.

anno
85



Ruseløkkveien

5 et.

8 et.

Kino

Storebrand

Engd

Munkedamsveien

Alla mål og vinkler er tatt fra Oslo Oppmålingsvesens kartblad NO A11 og ingenior Chr. F. Graner's tegninger 285-005-010.

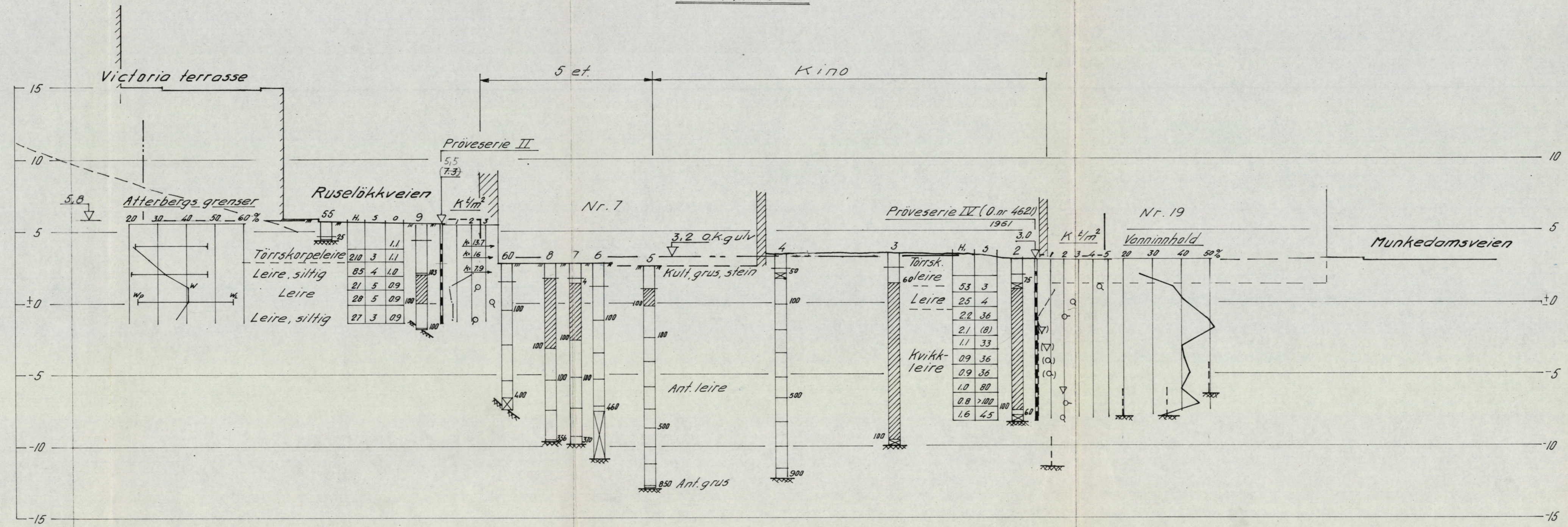
- Begrensning av fundament
- Prosjekt-Bygging
- Sentefølge for et fundament
- Bestående grunnmur

- (-7.5) boreriger etter Oslo kommune undergrunnskart 1974
- ⊙ Dreierboring
 - Spisboring
 - ◇ Slagboring
 - ▽ Ramboring
 - ★ Støtboring
 - ⊙ Preveserie
 - ⊕ Winkerboring
 - ⊖ Picometer
 - ⊗ Stasjon
 - ⊙ Retningsboring

Borhall nr. Terrang (Bunn)kode Boret dybde
 Andett fjellkote
 Ber- og nr. 2007, 2010, 2011
 Løst bok nr. 275
 Kartegrunnlag
 Utgangspunkt for navellensent. PM H=5296 Ruseløkkveien 5-17
 Geoteknisk utredning av 4.6.63 ved O. S. H.

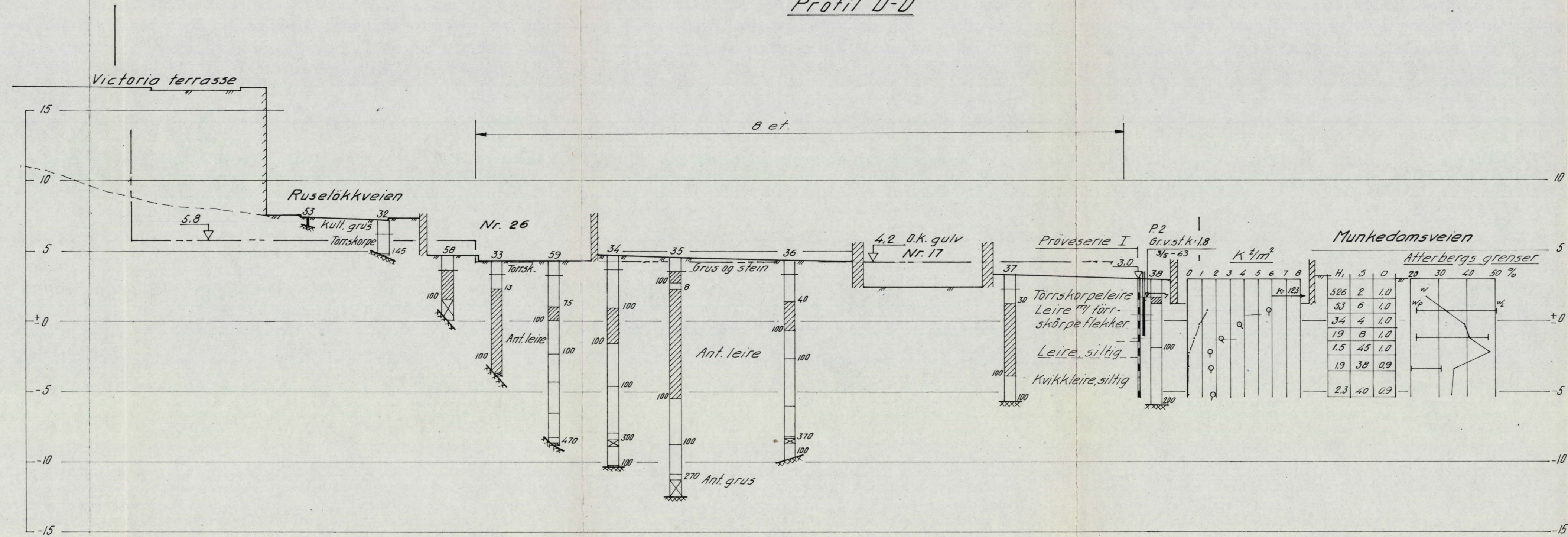
Brage, Vestre Vika		1:100
Orienterende Fjellkote		4919-5
NORSK TEKNISK BYGGKONTROLL		

Profil G-G



<i>Brage, Vestre Vika</i>		Målestokk	Tegn. PB 27A-63
<i>Profil G-G</i>		1:200	
NORSK TEKNISK BYGGEKONTROLL		Erstatning for:	
SIV. ING. JAN FRIIS		4919-11	
		Erstattet av:	

Profil D-D

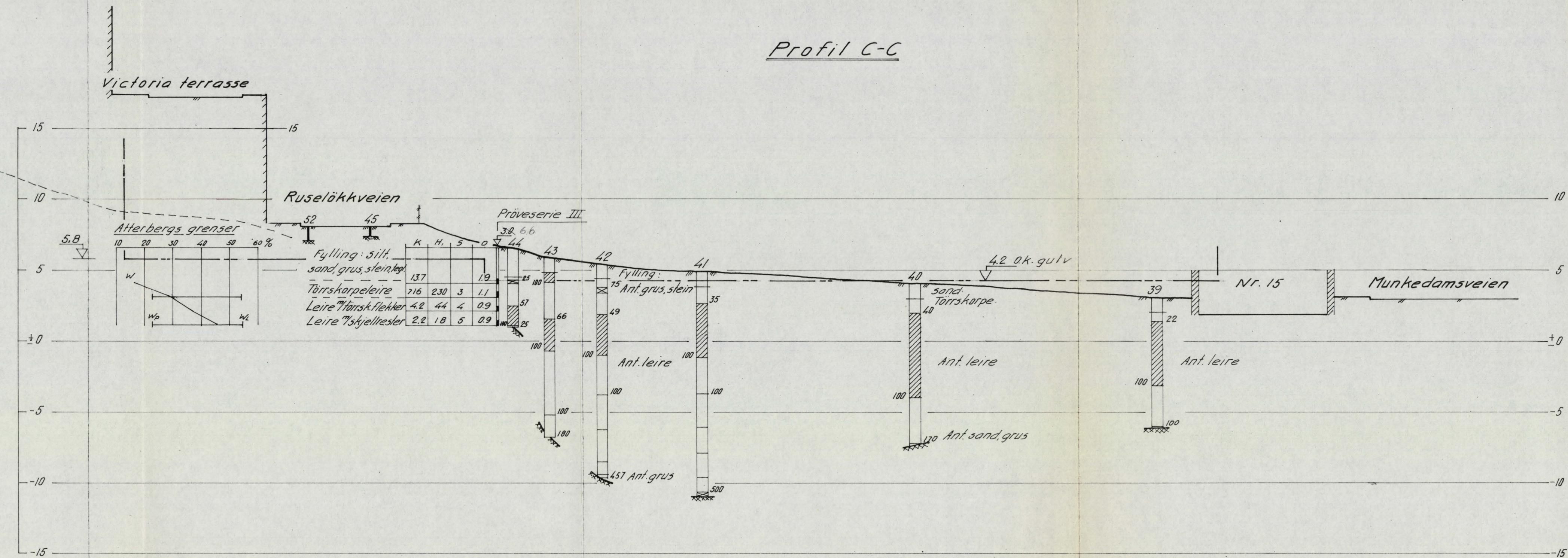


Brage, Vestre Vika
Profil D-D

Målestokk: 1:200
Tegn. AB 2/4-63
Erstatning for: 4919-8

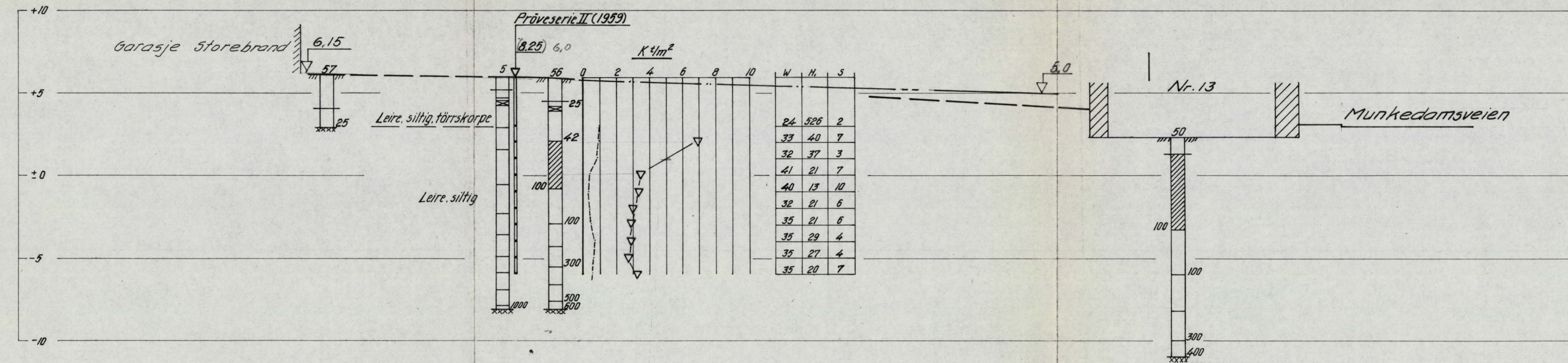
NORSK TEKNISK BYGGEKONTROLL
SIV. ING. JAN FRIIS

Profil C-C

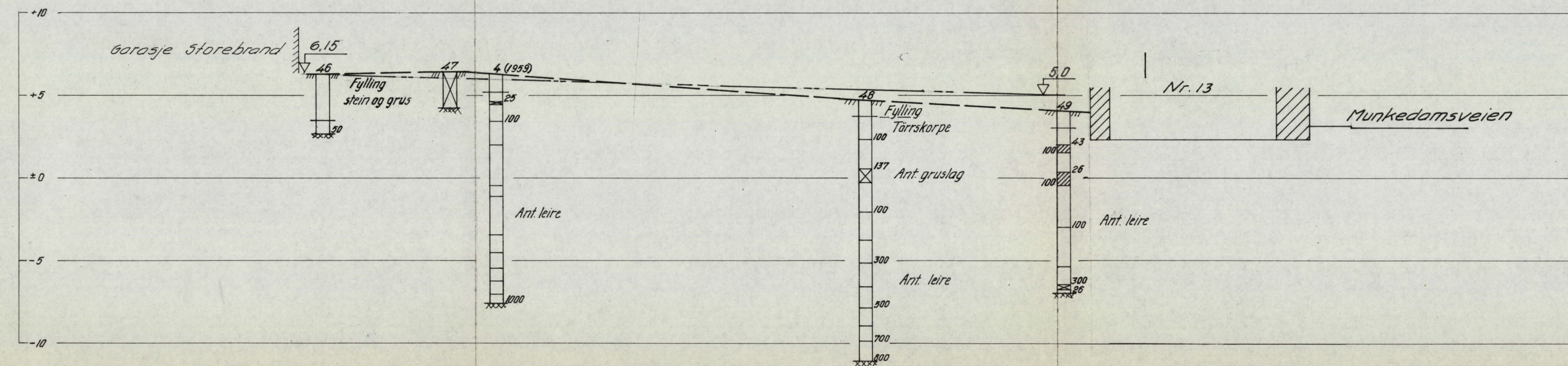


Brage, Vestre Vika Profil C-C	Målestokk	Tegn. PB	27/4-63
	1:200		
NORSK TEKNISK BYGGEKONTROLL SIV. ING. JAN FRIIS	Erstatning for:	4919-7	
	Erstattet av:		

Profil A-A



Profil B-B



<i>Brage, Vestre Vika</i>		Målestokk	Tegn. A.M. 27/4-63
<i>Profil A-A og B-B</i>		1:200	
NORSK TEKNISK BYGGEKONTROLL		Erstatning for:	
SIV. ING. JAN FRIIS		4919-6	
Erstallert av:			