

SO, B:1....

HAUKELID

Nr. 122

Tilhører Undergrundskartverket

ROSENKRANTZ G.T. 14


O. E. verk DAMPSENTRAL

JUNI 1939

SO B:1

OVERFØRT TIL KARTPLATE

DATO: 85

SIGN: 

O. E. Verks Dampsentral.

SO. B1, IV

388

Nr. ....

Se Larze Bl. 398

der Ligger også en tegning

nrk. Stadsarkitektns kontor

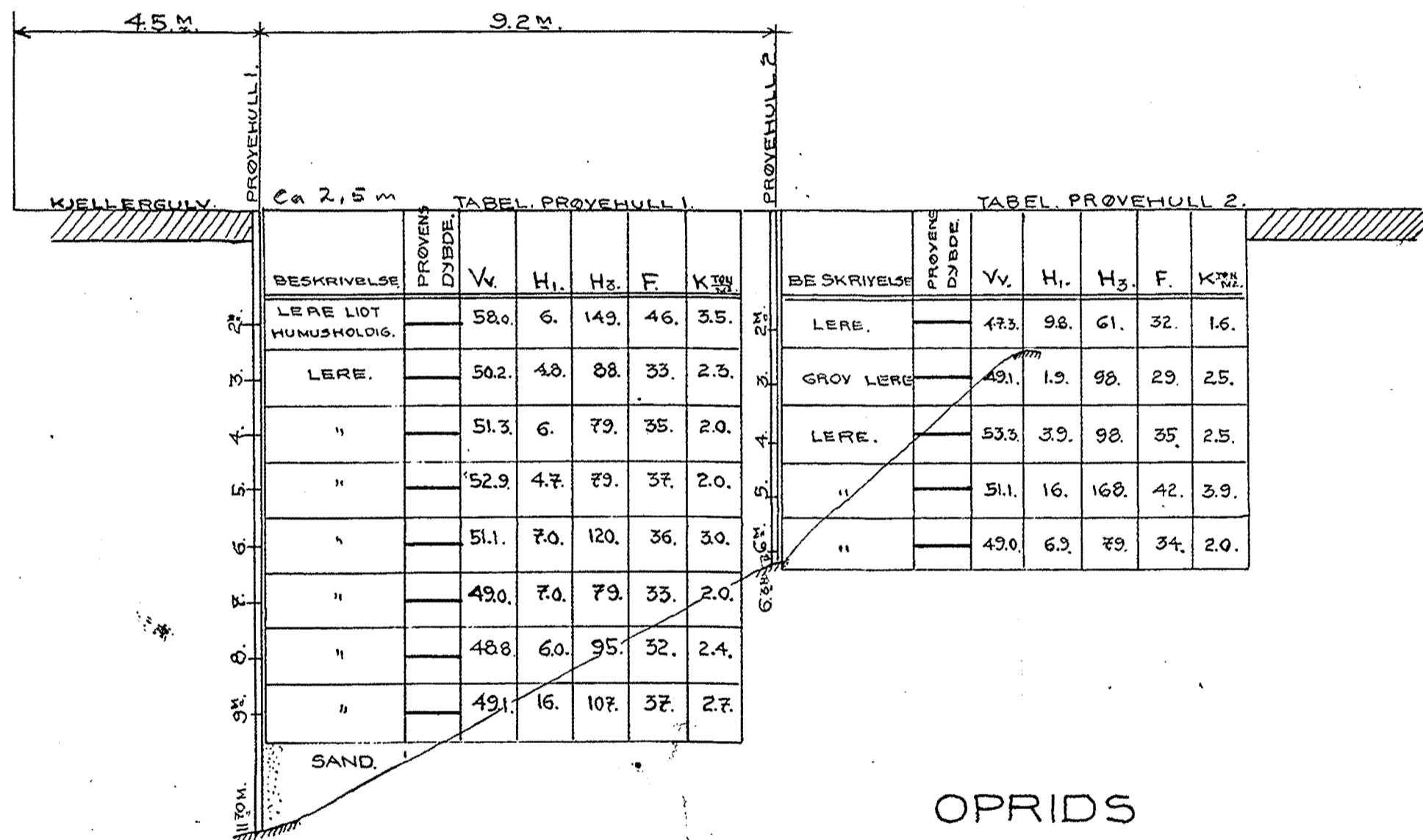
Se også Larsen Kussitt 33

TABEL RRØVEHULL JUNI-39

BESKRIVELSE	Dyp m	pH
FYLLING	0,75	6,6
ALM. LEIRE	1,25	8,4
" "	2	8,4
" "	3	8,6
" "	4	8,6
GRUNNVANNET		7,2

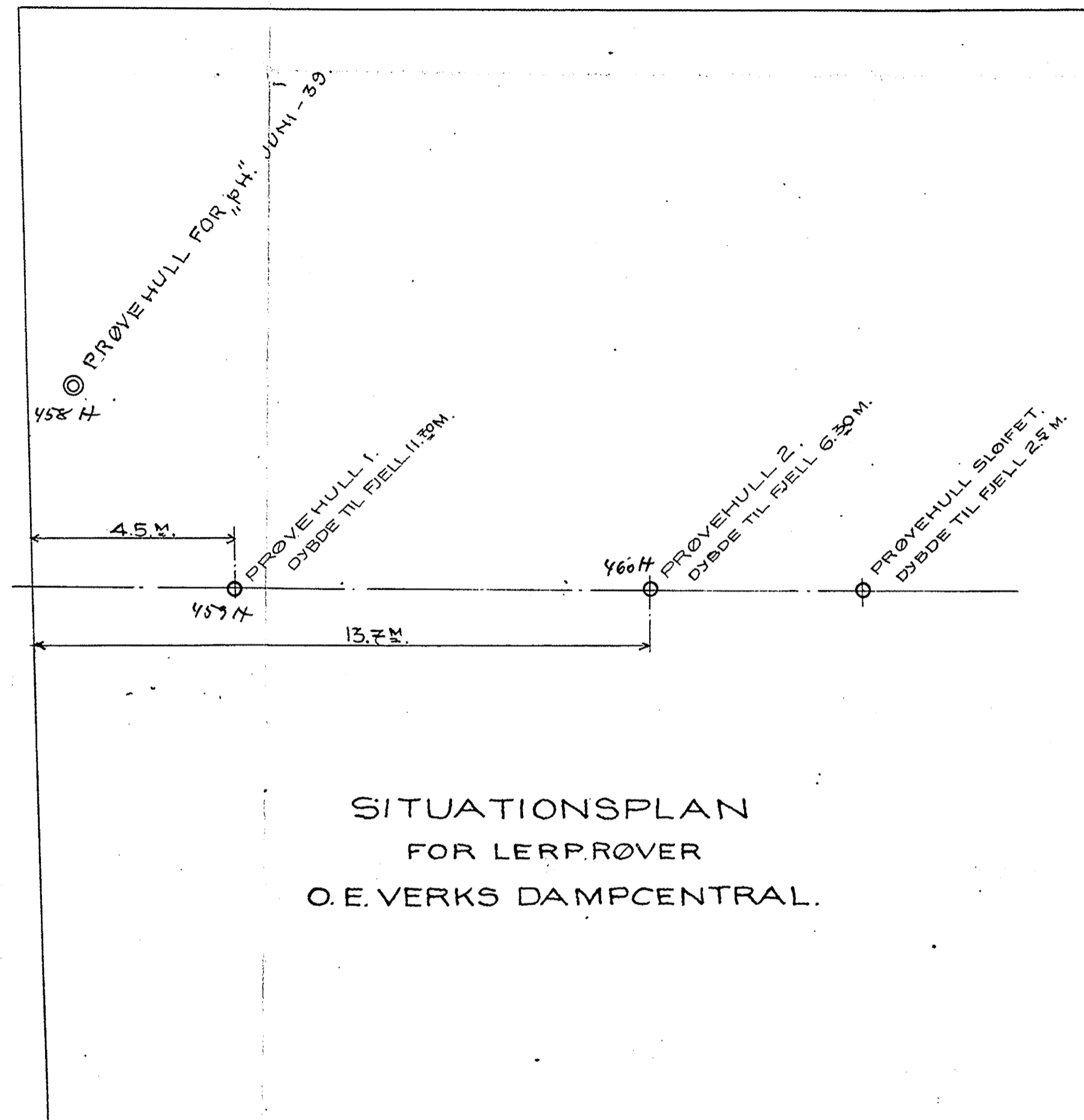
pH = SURHETSGRAD (OVER 7 ALK.)

ROSENKRANTS GT.



OPRIDS  
MED TABELLER  
AV LERPRØVERNE.

ROSENKRANTS GT.



SITUATIONSPLAN  
FOR LERPRØVER  
O. E. VERKS DAMPCENTRAL.

GRUNNUNDERSØKELSE  
FRA KJELLERGULV  
O. E. VERKS DAMPCENTRAL.

M. 1:100.

JULI-AUG. 1935.  
JUNI 1939

*Bj. Hæikelid*

Nr. 122.