

HAUKEED

2. 7/74

SO. G8. I,IV



Lambertseter Sentrum

4. 3. 1974

SO, G-8 I, IV

Tilhører Undergrunnskartverket  
Må ikke fjernes

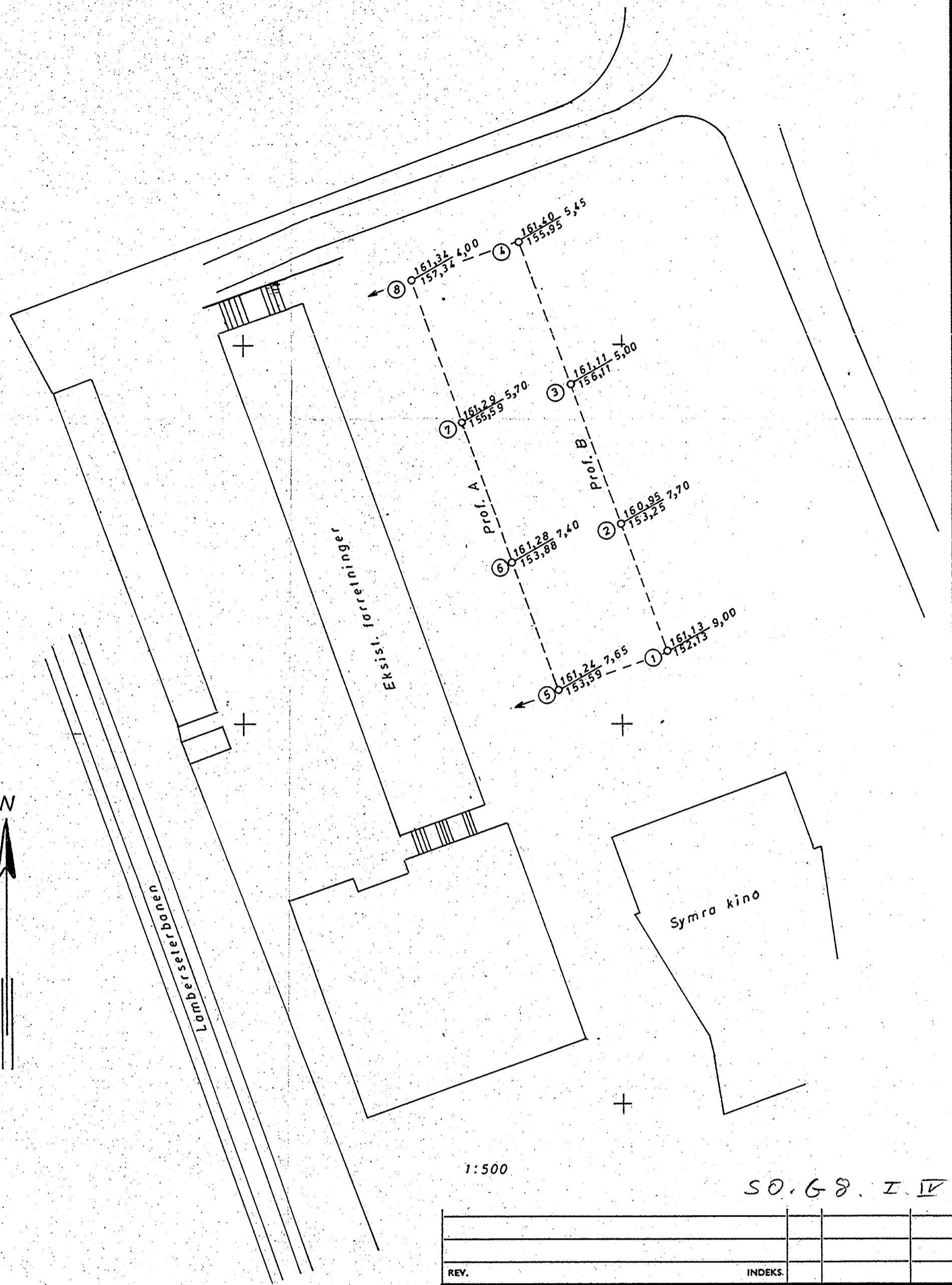
24



1:200



- Borhull**
- X = Dybde til antatt fjell.
  - Y = Kote terreng eller sjøbunn.
  - Z = — antatt fjell.
  - (X) = Boret dybde; ikke fjell.
  - ⊙ = Prøvehull, 54 mm diameter.
  - = — 40 mm —
  - ⊕ = Vingeboret.



1:500

SO. 68. I. IV

REV.	INDEKS.		
Lamberseter Sentrum III		4. 3. 74	I. V.
OPDRAGSGIVER:		DATE	SIGN.
Situasjons- og borplan		TEGNET	
Profiler		GODKJENT	
INGENIØRFIRMA <b>HAUKELID</b> AS		ERSTATNING FOR:	
GRUNNUNDERSØKELSER - OPPMÅLING		TEGN. NR.: 3097-1	
Telefon 21 30 40 - Sandakerveien 76 - Oslo 4		ARB. NR.: 7174	