

OSLO KOMMUNE

Geoteknisk konsultants kontor







SKOVLBORING Sø: E1 II

Sted: *Høyinbekkens lukking
ved Ensjø stasjon*

Hull : 42-7 Bilag : 19

Nivå : 55.10 Oppdr: R-173-57

Vannst : Dato : okt. 1959

Dybde	Prøve	Sign.	Jordart	Dybde
1			Fyllmasse: Murst.rester blandet med tørrskorpe, noen sand-og grusk	
2			Siltig tørrskorpeleire (svak oksydasjon!)	
3			Meget siltig leire, humus, enk. gruskorn.	
4			siltigleire, noen sand-og gruskorn, enk. mursteins rester	
5			-----	5
6			-----	