

NGI

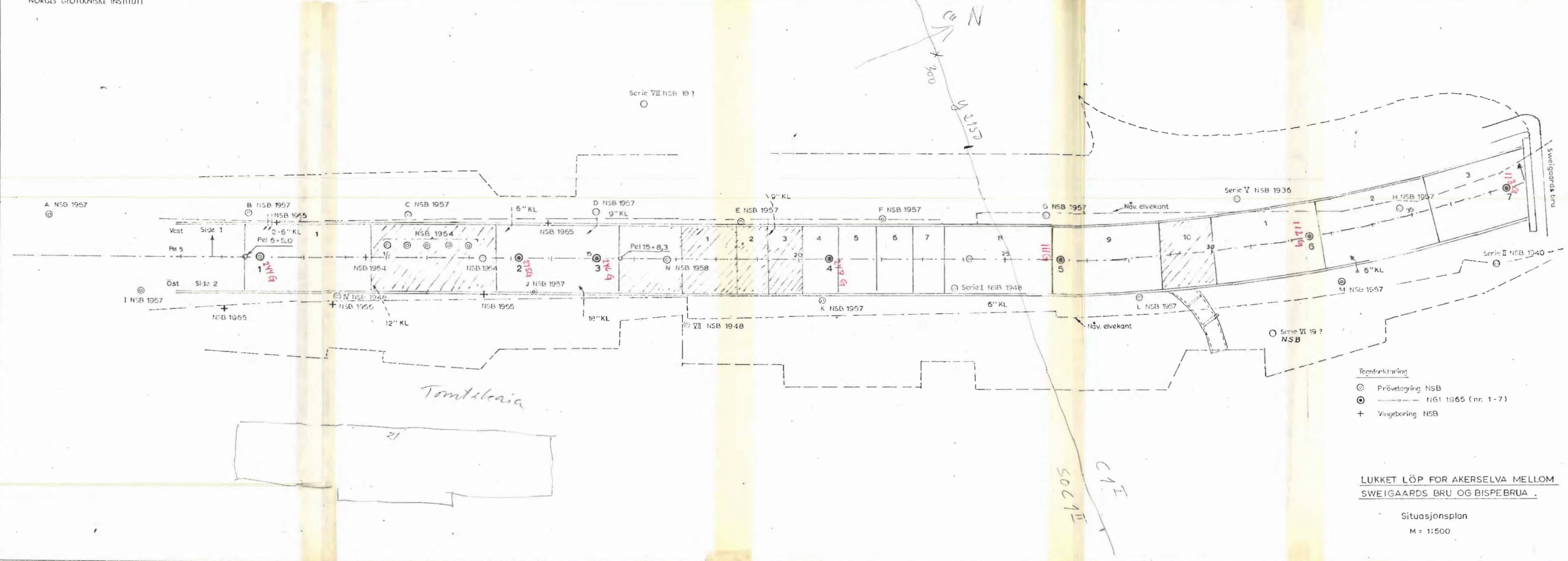
64/61

Akerselva mellom Sweigaards bru
og Bispebrua

* SO:C1 I, II

~~5-2~~



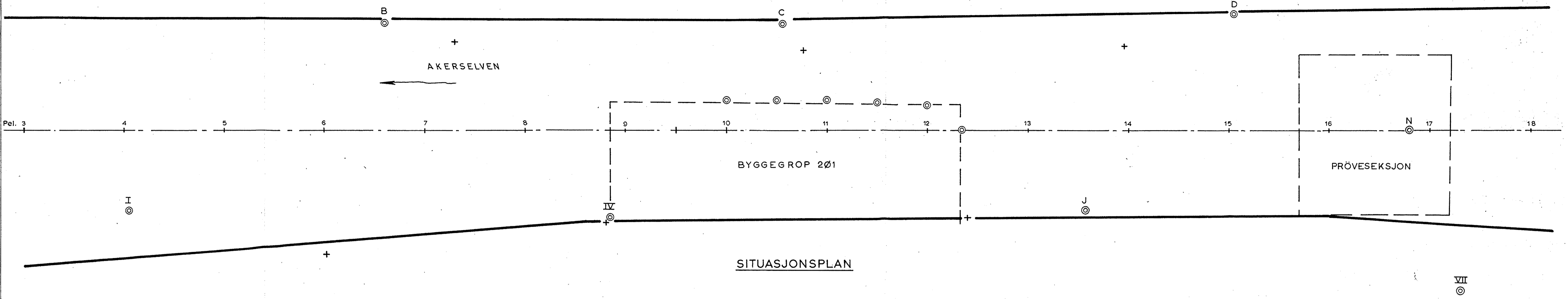
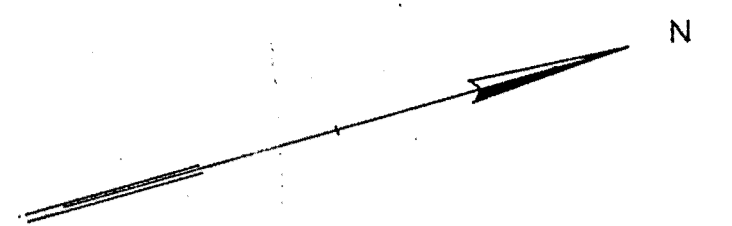


Tegnforklaring

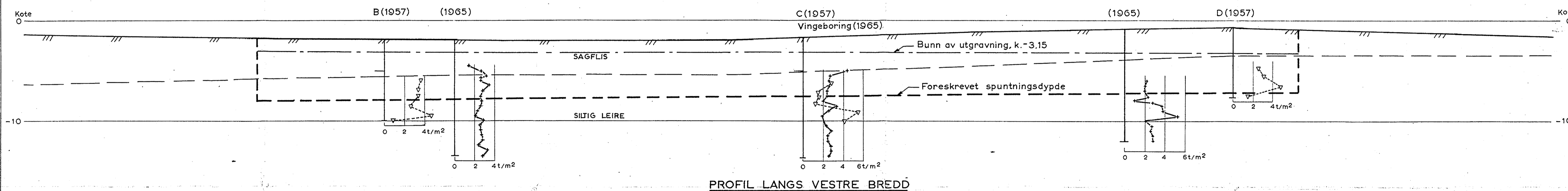
- ⊙ Prøvetagning NSB
- ⊙ " " NGI 1965 (nr. 1-7)
- + Vingeboring NSB

**LUKKET LÖP FOR AKERSELVA MELLOM
SWEIGAARDS BRU OG BISPEBRUA**

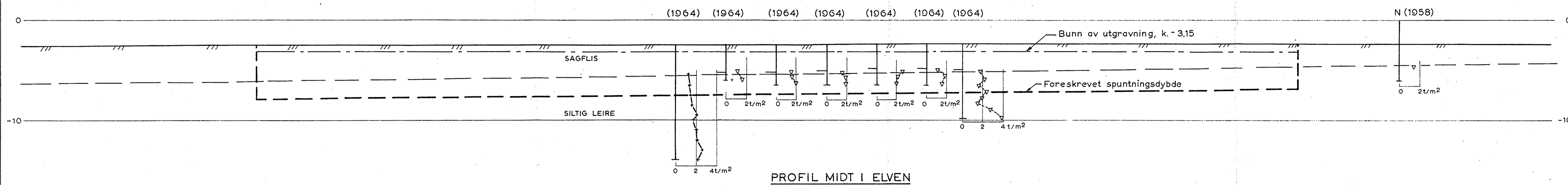
Situasjonsplan
M = 1:500



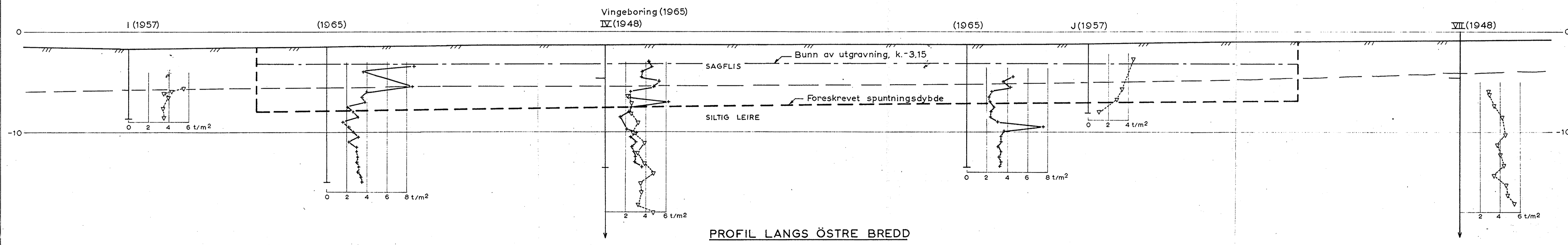
SITUASJONSPLAN



PROFIL LANGS VESTRE BREDD



PROFIL MIDT I ELVEN



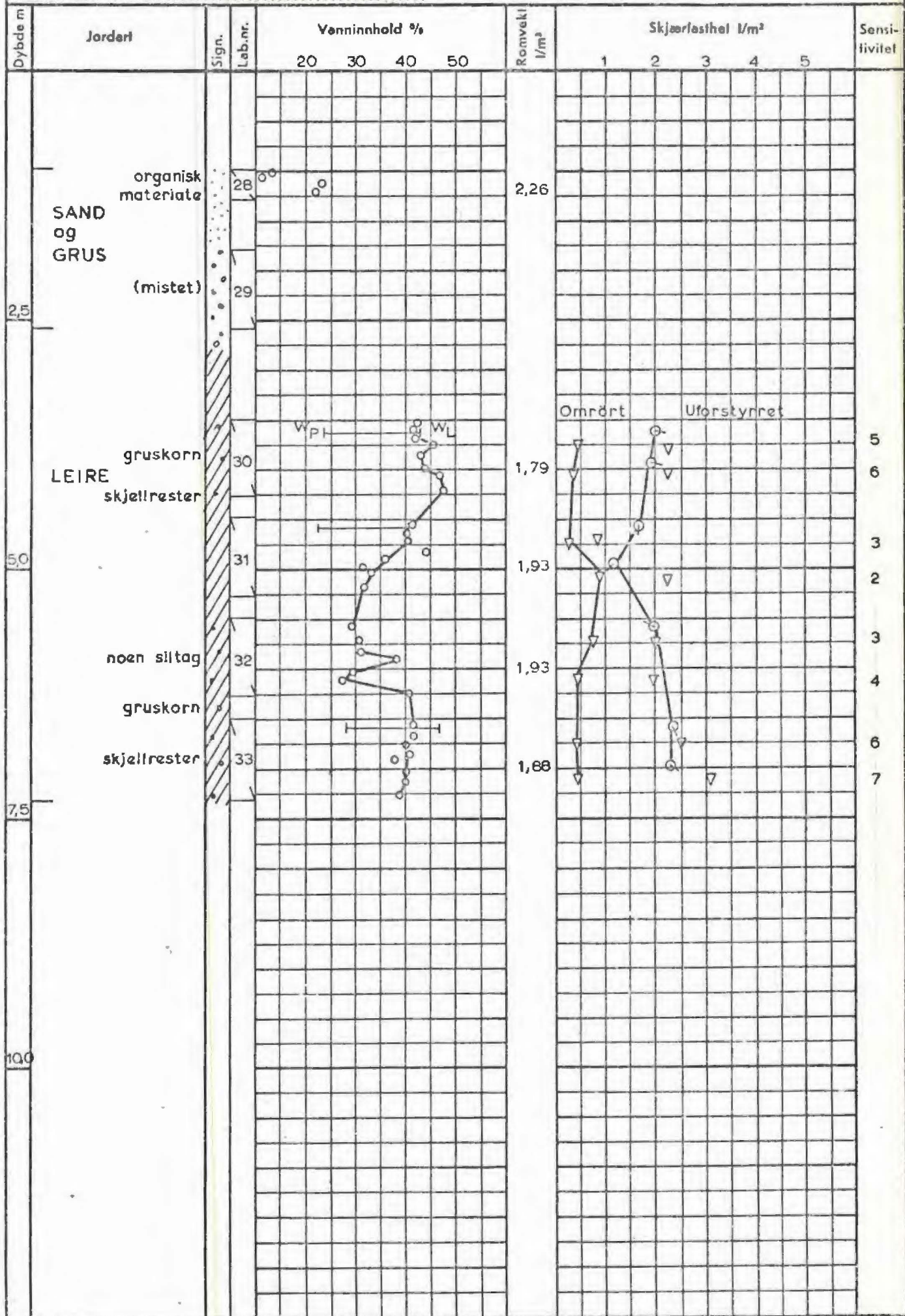
PROFIL LANGS ÖSTRE BREDD

LUKKET LÖP FOR AKERSELVEN
 Boringer pel 3-18
 Situasjonsplan og profiler
 M=1:200

BORPROFIL

Sted .. Akerselva *SO: C1 4*

Hull 1 Bileg 3
 Nivå - 3,40m Oppdrag 64/61
 Prøve ϕ 54mm Dato 29-11-65



+ vingeborring ⊗ enkelt trykkforsøk ▽ kanusforsøk w = vanninnhold w_L = flytegrense w_p = utrullingsgrense

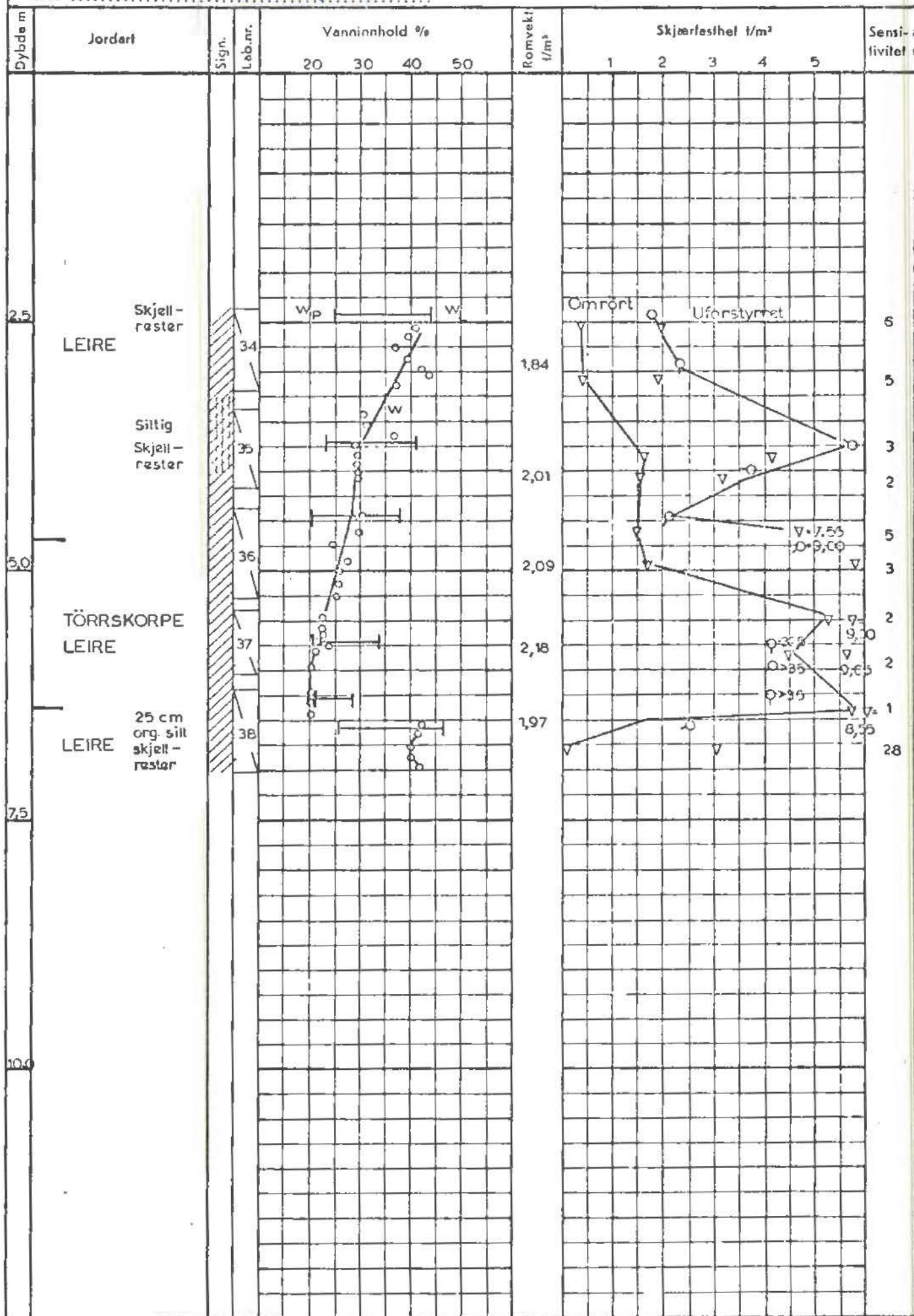
1. Skjema G 1 FL VP

BORPROFIL

Sted Akerselva

So: C1 II

Hull 2 Bilag 4
 Nivå - 3,3 m Oppdrag 64/61
 Prøve ϕ 54mm Dato 1-12-65



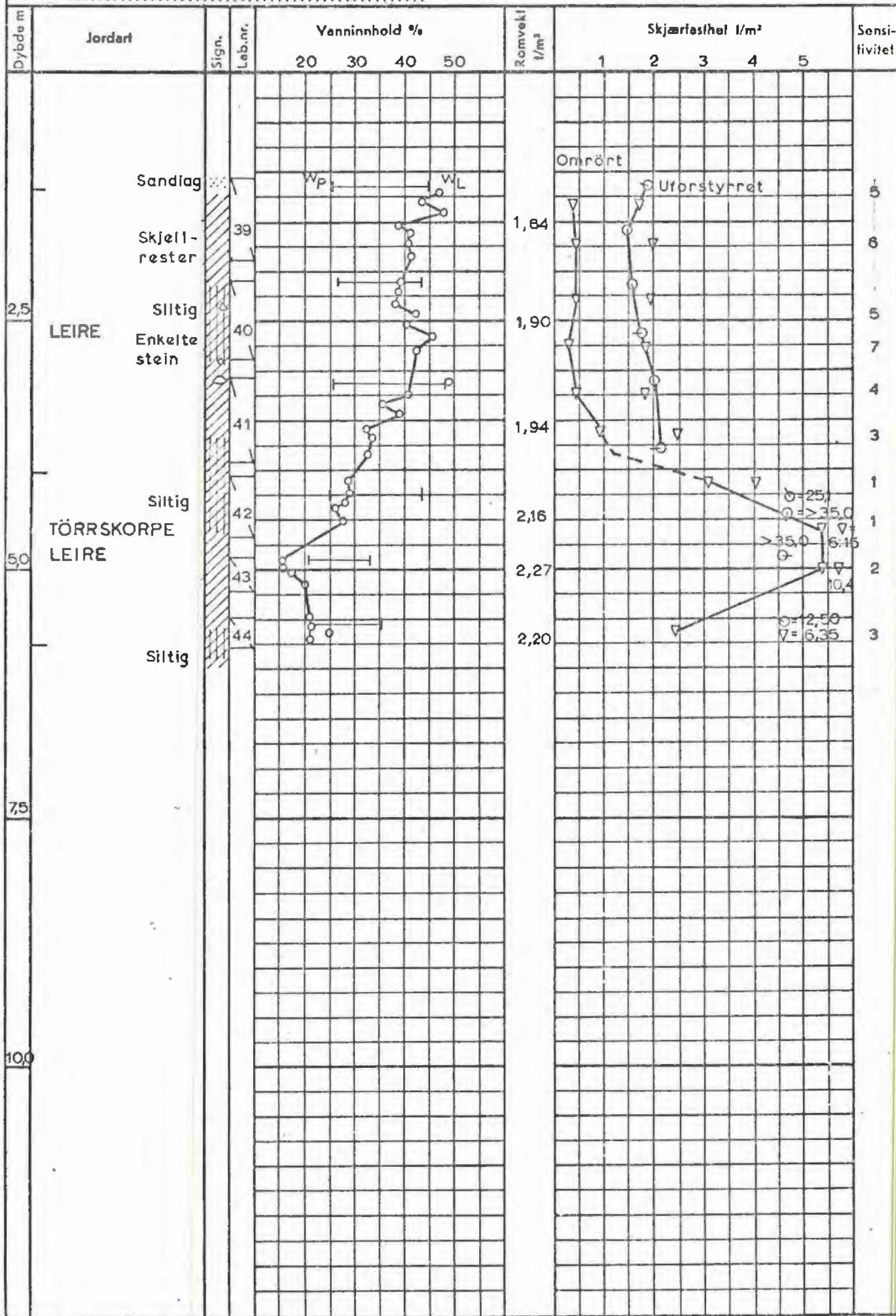
+ vingebooring ⊙ enkelt trykktørsek ▽ konussøk w = vanninnhold w_l = llylegrense w_u = utrullingsgrense

BORPROFIL

Sted Akerselva

SO: C1 II

Hull 3 Bilag 5
 Nivå 3,50 m Oppdrag 64/61
 Prøve ϕ 54 mm Dato 2-12-65

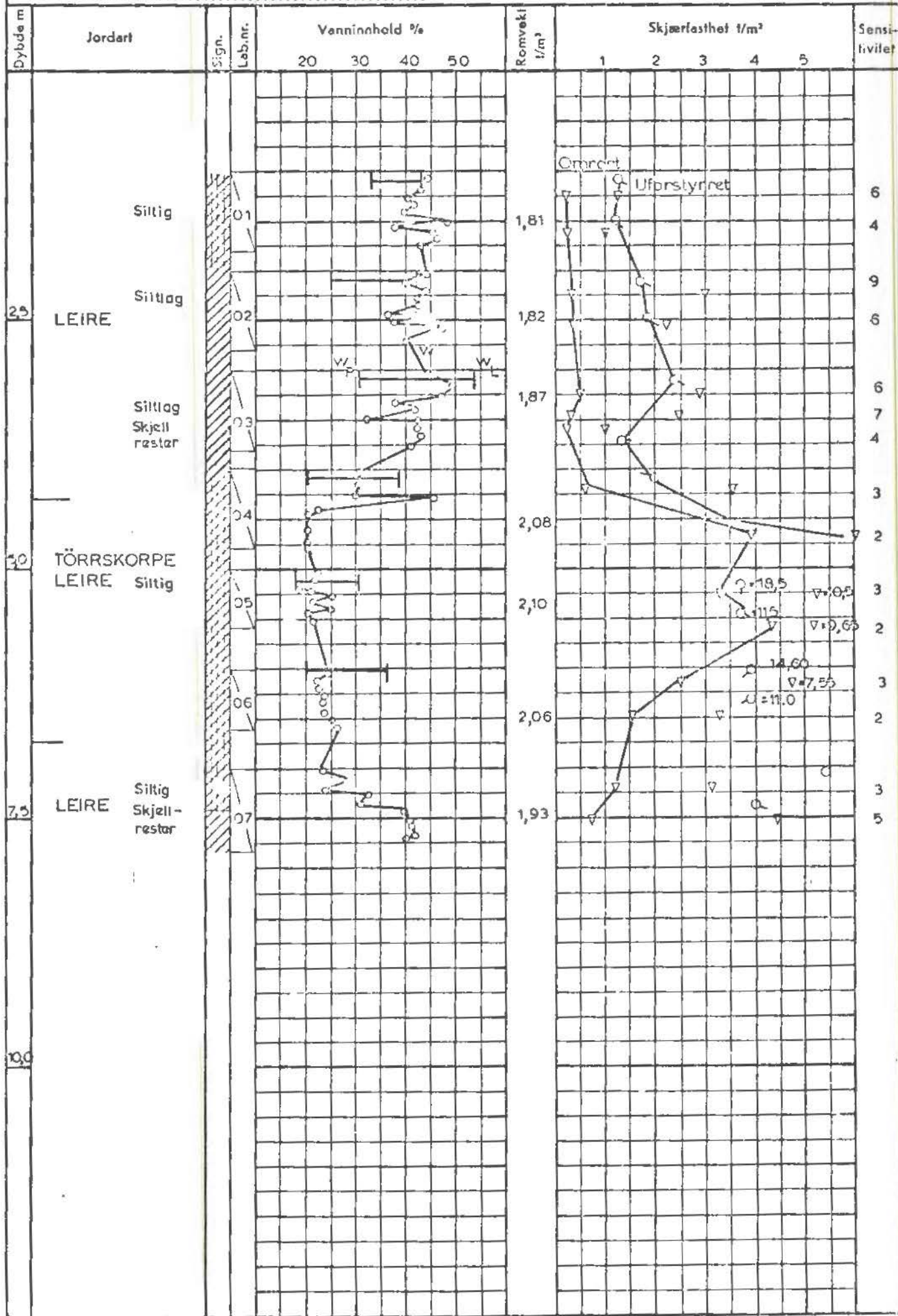


+ vingeborring ⊙ enkelt trykkforsøk ▼ konusforsøk w = vanninnhold w_L = flytegrense w_p = utrullingsgrense

BORPROFIL

Sted Akerselva *SO: C1 I*

Hull 4 Bilag 6
 Nivå -2.6 Oppdrag 64/61
 Provs ø 54 mm Dato 22-11-65



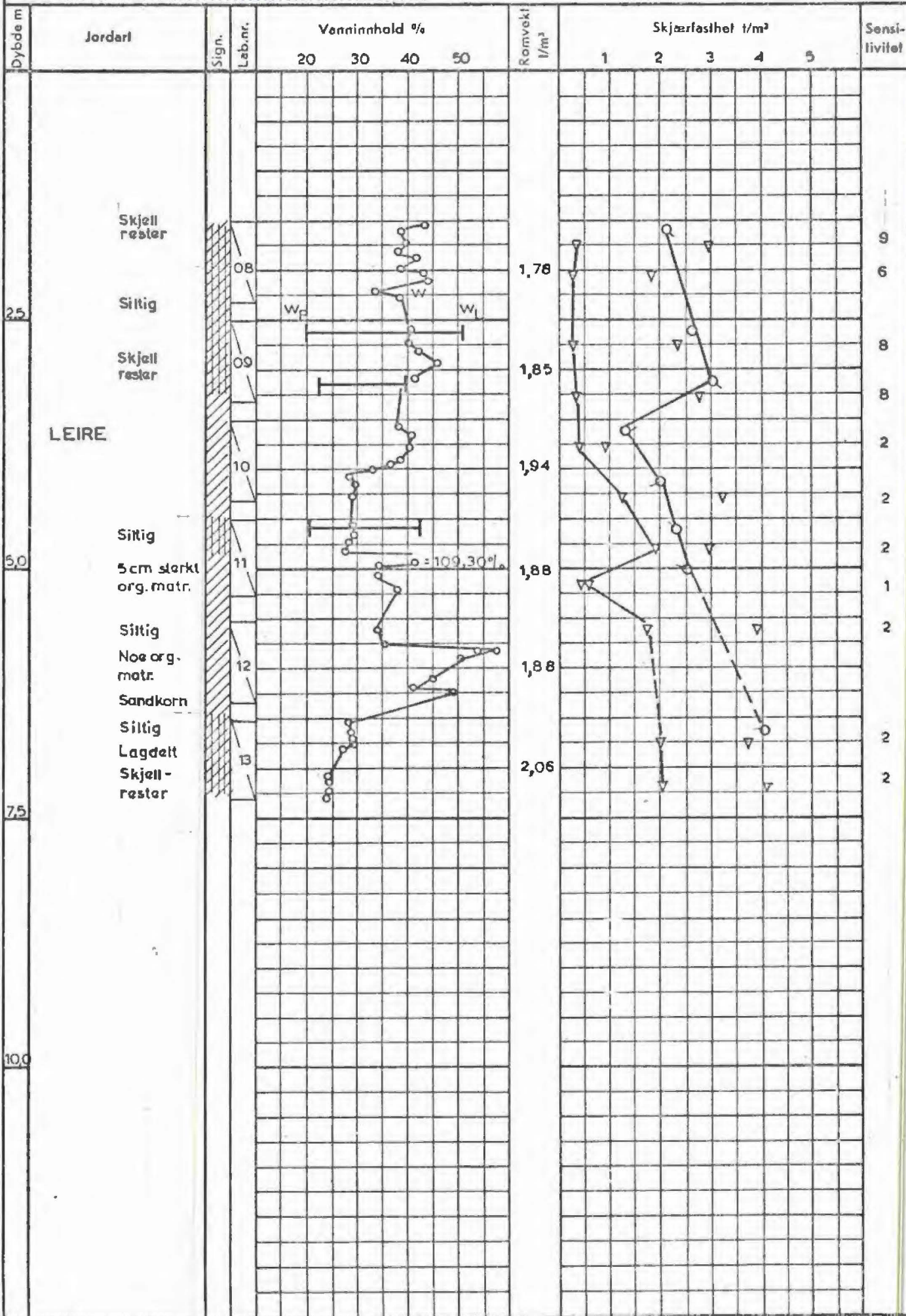
+ vingebooring ⊙ enkelt trykkforsøk ▼ konusforsøk w = vanninnhold w_L = flytegrense w_P = utrullingsgrense

Skjema G 1 E.L. VP.

BORPROFIL

Sted Akerselva SO: C1 I

Hull 5 Bilag 7
 Nivå -2,80 m Oppdrag 64/61
 Prove ϕ 54 mm Dato 26.11.65



+ vingebering ⊙ enkelt trykkforsøk ▽ konustforsøk w = vanninnhold w_L = lylegrense w_p = utrullingsgrense

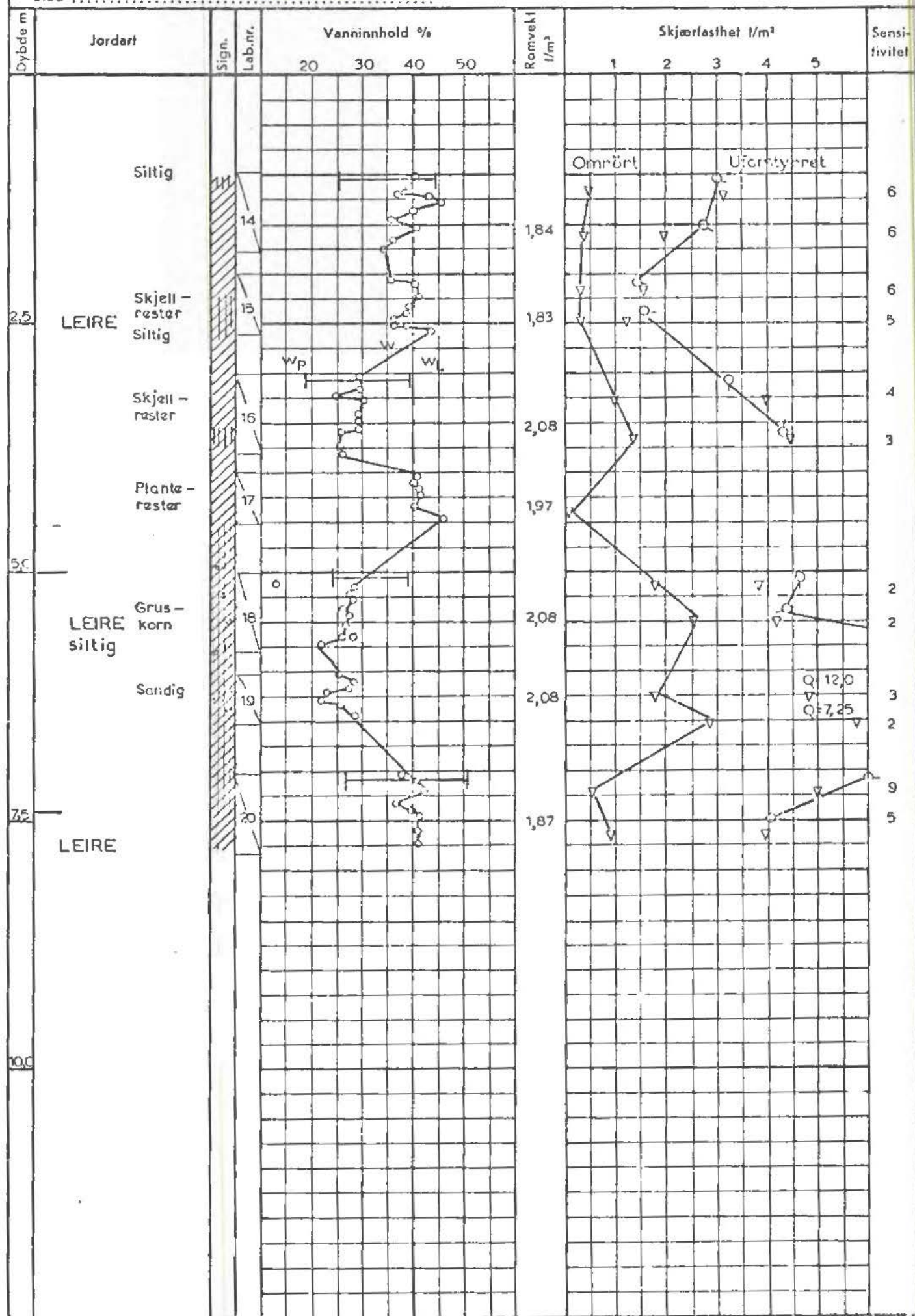
Skjema G 1 FL VP

BORPROFIL

Sted Akerselva

SO: C 1 I

Hull 6 Bilag 8
 Nivå -3,30 Oppdrag 64/61
 Prøve ϕ 54 mm Dato 23-11-65



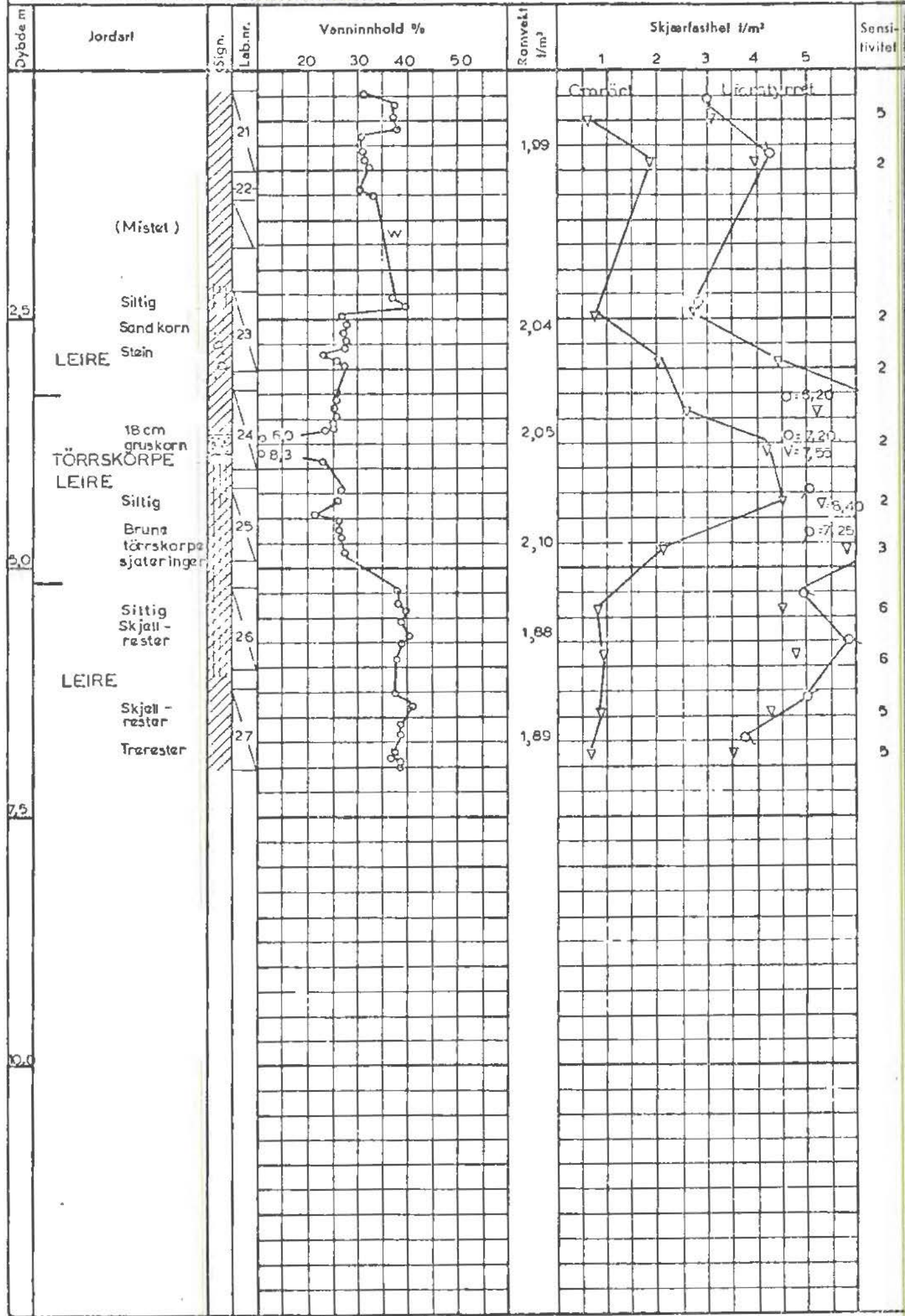
+ vingebooring ⊙ enkelt trykkforsøk ▽ konusforsøk w = vanninnhold w_L = flytegrense w_p = utrullingsgrense

BORPROFIL

Sied Akerselva

SO: C1 I

Hull 7 Bilag 9
 Nivå - 4,40 m Oppdrag 64/61
 Prøve φ 54 mm Dato 24.11.65



+ vingebooring ⊙ enkelt trykforøk ▽ konusforøk w = vanninnhold w_L = flytegrense w_p = utrullingsgrense

Kjølens G 1 FLVP