





OSLO KOMMUNE  
Geoteknisk konsultants kontor  
**SKOVLBORING**

Sted: Grønnundersøkelse for 'Gamle byciaen'

Hull : 5K.502 Bilag : 133  
Nivå : 13.40 Oppdr: R-37-55  
Vannst : \_\_\_\_\_ Dato : 13-7-59

4040

S.O. D.3.14

Dybde	Prøve	Sign.	Jordart	Dybde
1			Bløt, noe leirig sand og grås, planterester.	
2			— " — " — " — " — " — " —	
3			Fyllmasse; sand-grås, noe leirig, enk. mår-Kalksteinsrester, enk. skifer- -Koks og pl.rester.	
4			— " — " — " — " — " — " — skifer og mårsteinsrester.	
5				5
10				10
15				15
20				20