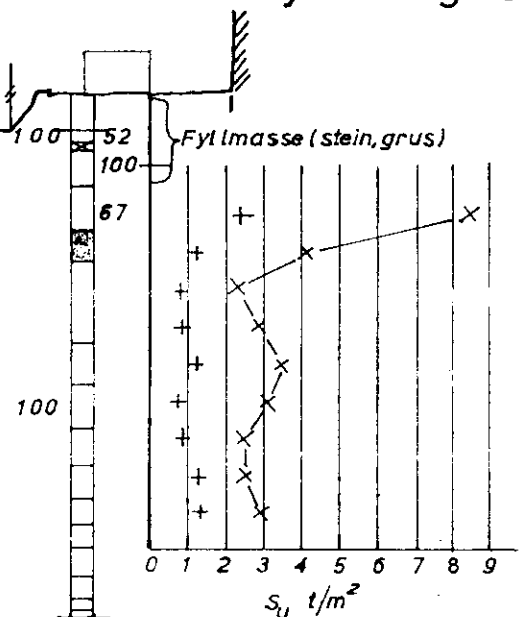
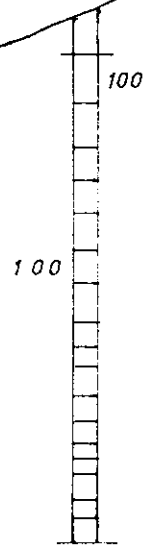
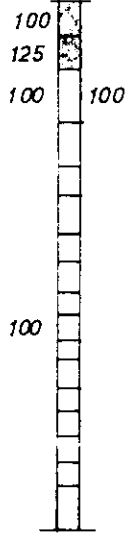


310 S

Olav Kyrres gt.5

Km. 2.390



Undersøkelser gjennomført på denne tegning er foretatt for Statsbanens eget formål. Det er ikke tillatt å kopiere eller offentliggjøre disse dataene eller å bruke dem til andre formål. Hvis andre resultater brukes av andre forlenges kilden angitt.

Oslo - Drammen



Skisse Maa 1:200



Tegnforklaring og ordartstetegninger etter Norsk geoteknisk forenings retningslinjer 1966.

Skjæring Km. 2.390 Oslo - Drammen	Målestokk 1:200	Boret Hultgren d. 22. 72 Tegnet
	Boringsprofil Situasjonsskisse	Gk. 3934 Mv. B2 III
NORGES STAJSBANER - GEOTEKNIKKONTOR		

NSB (1972)