

NOTEBY

1 1 2 9 1

SO,G1,IV

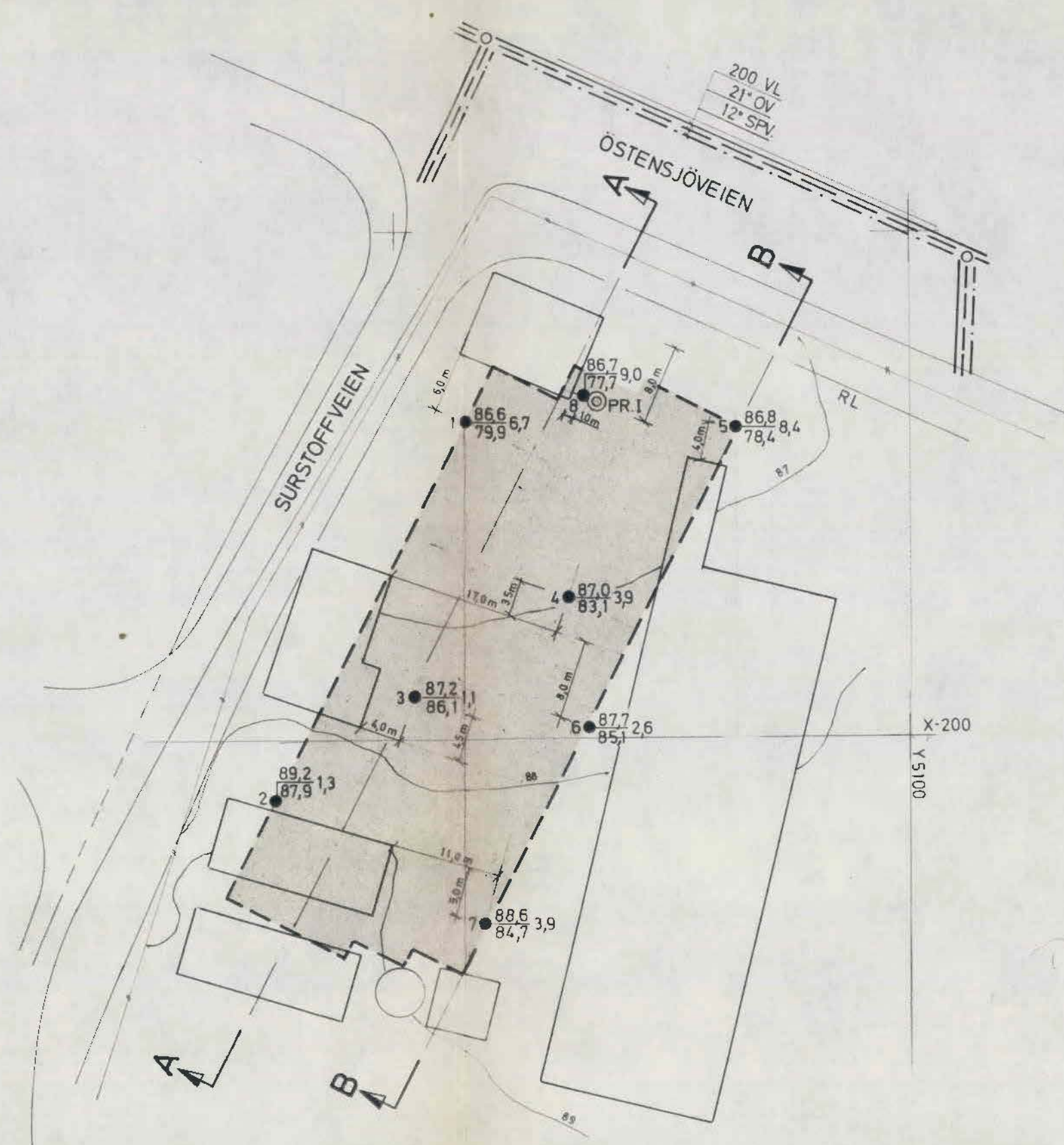
Arthur Hurum & Co A/S

Östensjövn. 27

des. 1971

IV  
SO,G-1





Denne tegning er vår eiendom og skal ikke leveres til tredjemand uten vårt samtykke. Vårt firma overtar intet ansvar for mulige feil eller for de konklusjoner som trekkes på grunnlag av tegningen.

- Dreiesondering    ⚙ Fjellkontrollboring    ⊙ Prøveserie    + Vingeboring
- Enkel sondering    ⊕ Kjerneboring    □ Prøvegrop    ⊕ Poretrykksmåling
- ▼ Ramsondering

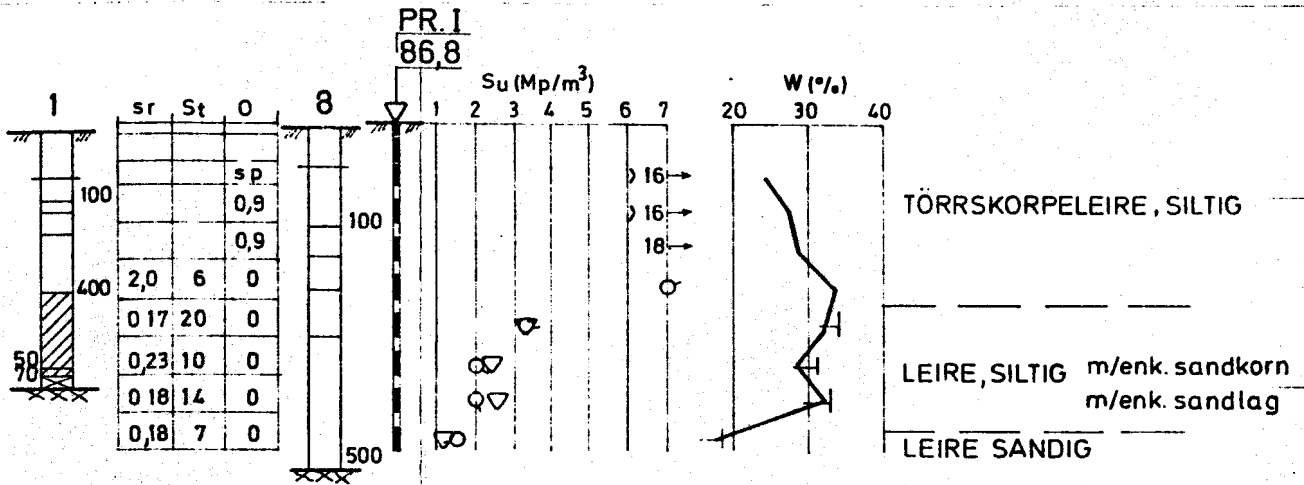
Borhull nr.  $\frac{\text{Terreng (Bunn) kote}}{\text{Antatt fjellkote}}$  Boret dybde + (boret i fjell)

Borbok nr. 4383      Lab. bok nr. 951  
 Kartgrunnlag: SITUASJONSKART 1:500  
 Utgangspunkt for nivellement: P.P 9659 H = 87,33


Denne tegning er vår eiendom og skal ikke leveres til tredjemand uten vårt samtykke. Vårt firma overtar intet ansvar for mulige feil eller for de konklusjoner som trekkes på grunnlag av tegningen.

Bokst.	Forandring	Dato	Bokst.	Forandring	Dato
<b>ARTHUR HURUM &amp; CO. A/S</b> <b>ÖSTENSJÖVEIEN 27.</b> <b>BORPLAN</b>					
			Målestokk 1:500		
			Tegn. E.J. Dato 10/12-71		
			Trac.		
			Kfr.		
			<b>11291-1</b>		
<b>NORSK TEKNISK BYGGEKONTROLL A/S</b> <b>JAN FRIIS</b> <small>Thv. Meyersgt. 9, Oslo 5</small>					

ÖSTENSJÖVEIEN



ÖSTENSJÖVEIEN



Denne tegning er vår eiendom og skal ikke leveres tredjemann uten vårt samtykke. Vårt firma overtar intet ansvar for mulige feil eller for de konklusjoner som trekkes på grunnlag av tegningen.

Bokst.

Forandring:

Dato

Bokst.

Forandring:

**ARTHUR HURUM & CO. A/S**  
**ÖSTENSJÖVEIEN 27.**  
**PROFIL A-A og B-B**

Målestokk

1:100

**NORSK TEKNISK BYGGEKONTROLL A/S**  
**JAN FRIIS**

1129

Thv. Meyersgt. 9, Oslo 5

2