







Oppdr. 2237
 Projekt Engrossenter I A/L
 Sted Furuset
 Prøveserie VI
 Prøve Ø 54 mm
 Dato 12-6-67
 Sign. GK/U.S.

314k

NO M6 III

Jordart	Dybde m	Symbol	Prøve	Vanninnhold: O W Finhetstall : F Plastisk område W _{pL} — W _L 20 30 40 50 %	Romvekt t/m ³	Skjærfasthet ved: vingeboresing: +, trykkforsøk: □ konusforsøk: ▽	Sensitivitet
Terrengkote 119,09							
NOEN 2/6-67 PLANTERESTER							
TØRRSKORPE, SILTIG, OKSYDERT			1		2,10		0,95 >12,5
NOEN FINSAND			2		2,06		11,6
			3		2,05		19,0
SILT - OG SANDLAG			4		2,04		8,0 11,1
SANDKORN SPREDTE SKJELL- RESTER OG SVØVEL- FLEKKER	5,0		5		1,99		8,9
			6		1,94		
LEI SILTIG			7		2,04		6,45
SILT OG SAND			8		1,94		
SPREDTE SKJELL- RESTER OG SVØVEL- FLEKKER			9		1,87		
	10,0		10		1,96		
NOEN SILTLAG			11		1,97		
	15,0						
	20,0						

Ø = ødometer P = permeabilitetsforsøk K = kornfordeling T = triaksialforsøk

Symboler:
 Humusjord
 Fyllmasse
 Leire
 Silt
 Sand
 Grus

Bilag nr. XIV