

Geoteknisk Institutt
Bj. HAUKEBID

Sted: TVEITEN - HELLERUD

Pr. 1015
Jobb nr. 1/57-OSLO
Dato 14-2-57
Pr. 54 mm (gullglass) 5 gr. L.S.-E.
Grunnvannstand: 201 under terreng.

TEGNERBETJENING



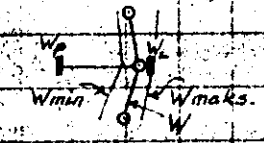
pløyemåle
utvullingsgrenser

tegnear
skjult trykklapp
normale

DK-6

Jordart	Vanninnhold i %										Romvekt i $1m^3$					Skjærfasthet i $1m^2$								
	10	20	30	40	50	60	70	80	90	11	18	19	20	21	1	2	3	4	5	6	7	8	9	
1																								
2																								
3																								
4																								
5																								
6																								

100-skorpelære
Flakke sand og gruskorn
og stein
Et finmasjikt
110 g stein
Moig
Enk. 4
moig 2



Vaslo kommune, den geotekniske konsulent, som også har hatt prøveopp-takene. Deres nr. R. 11-55

207U NOI1

GK R-11-50
1955

Utført for
R-11