

Tilhører Undergrundskartverket
Må ikke fjernes

GEOTEAM

4044

Frelserarmeens hovedkvarter

Akersgaten 73 A

NO: B11 
✱

BORPROFIL

Jordart	Dybde m	Symbol	Prøve	Vanninnhold					Kornvekt 1/m ³	Skjærfasthet					Sensitivitet	
				20	30	40	50	1		2	3	4	5	1' m ²		+
Terrangkata 21.68																
HUMUSHOLDIG FINSAND Siltig		Mursteinsbiter	1					1.92								
TØRRSKORPE - LEIRE Siltig	5.0	[Hatched]	2					1.93								25.0
			3	Grv. st.	14/6-74			2.01							27.0	
			4					1.99							7.8	
			5					2.10							24.0	
LEIRE Sandig			6													
SAND Siltig grusig			7													
	100															
	15.0															
	20.0															

○ W - naturlig vanninnhold
 Wp - utrullingsgrense
 Wl - flytegrense


○ - enkelt trykkforsøk
 15/10/5 - deformasjon ved brudd - %
 ▽ - konus
 + - vingebor

⊖ - edometer P - permeabilitetsforsøk K - kornfordeling T - triaksialforsøk

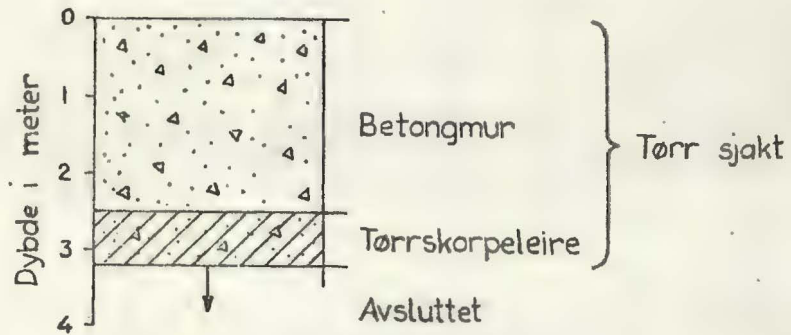
Symboler:

Matjord	Fyllmasse	Leire	Silt	Sand	Grus	Torv


SJAKT 1



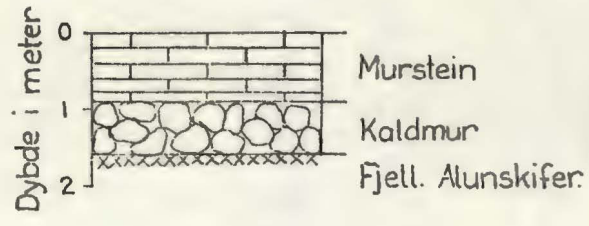
SJAKT 2



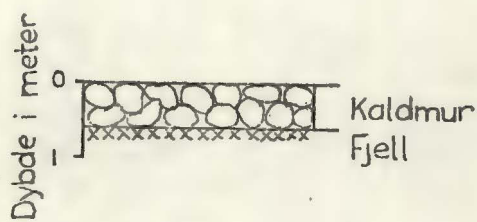
SJAKT 3



SJAKT 4



SJAKT 5





Tegnforklaring:

- ⊖ Dreie - trykksøndering (maskinsøndering)
- ⊙ Prøveserie
- Prøvesjakt
- ⊙ Diamantboring i 45° helning

Kartgrunnlag:
Oslo Oppmålingsvesen å jour 1972
Kartblad NØ BI¹

c			
b			
a			
Rev.	Dato	Sign.	22-8-1974
Oppdragsgiver: Frelsesarmeen			
Anlegg: Hovedkvarter og tempel			
Sted: Akersgt. 73 ^A , Oslo			
Situasjonsplan		Målestokk	Målt
		1:500	Beregn.
			Tegn.
			Kfr.
A/s GEOTEAM <small>REGULERINGSGEOLOGI</small>		Tegn. nr. 4044 - 1	