

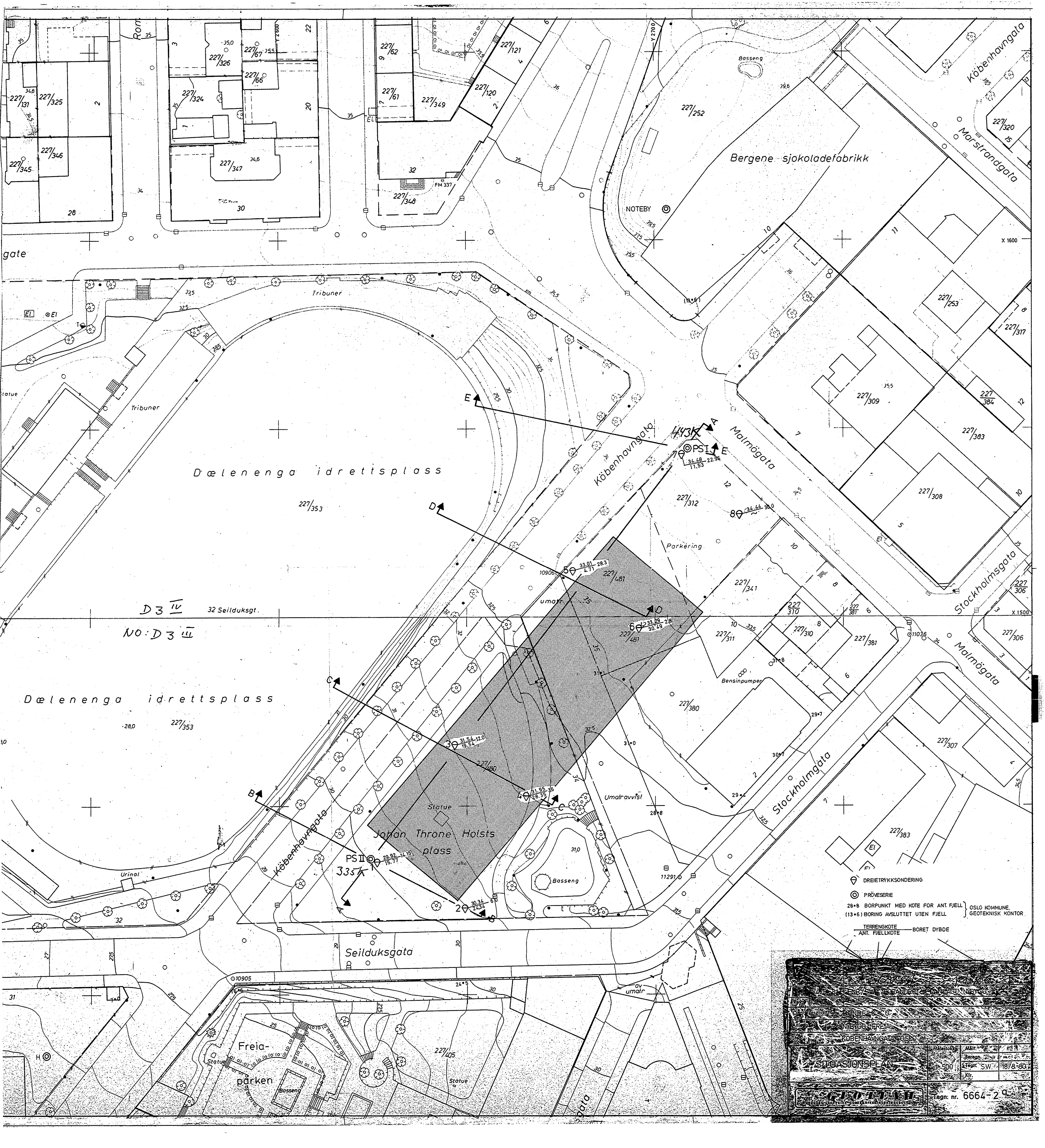
Geoteam

6664

Johan Throne Holsts pl.

(Freia)

NO: D3 III·IV
f



D 3 IV
32 Seilduksgt.
NO: D 3 IV

Dælenenga idrettsplass

28.0 227/353

Japan Throne Hotsts plass

PS II
33s

Seilduksgata

Freia-
parken

Bergene sjokoladefabrikk

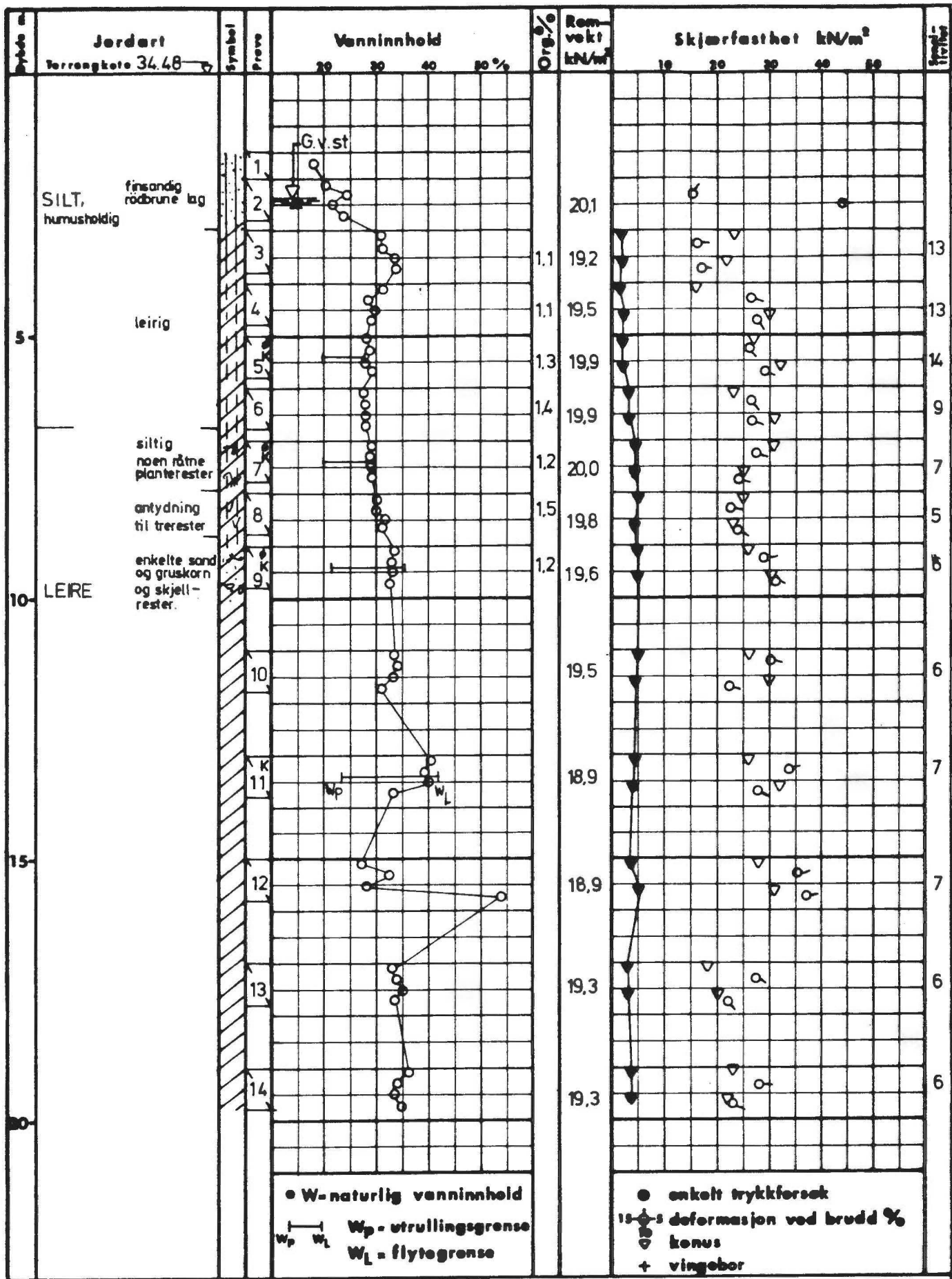
Malmögata

Stockholmgata

- ⊕ DREIETRYKSSONDERING
- ⊙ PRØVESERIE
- 28+8 BORPUNKT MED KOTE FOR ANT FJELL
- (13+6) BORING AVSLUTTET UTEN FJELL
- OSLO KOMMUNE, GEOTEKNISK KONTOR

TERRENGKOTE BORET DYBDE
ANT. FJELLKOTE

SITUASJONSPLAN
 1:500
 Tegnr. SW 1878-80
 KIR.
 6664-2



Ø = ødometer P = permeabilitetsforsøk K = kernfordeling T = triaksialforsøk

443K

NYBYGG FREIA, KØBENHAVNGATA, OSLO

BORPROFIL

NO: D 3 IV

Boring nr:
I

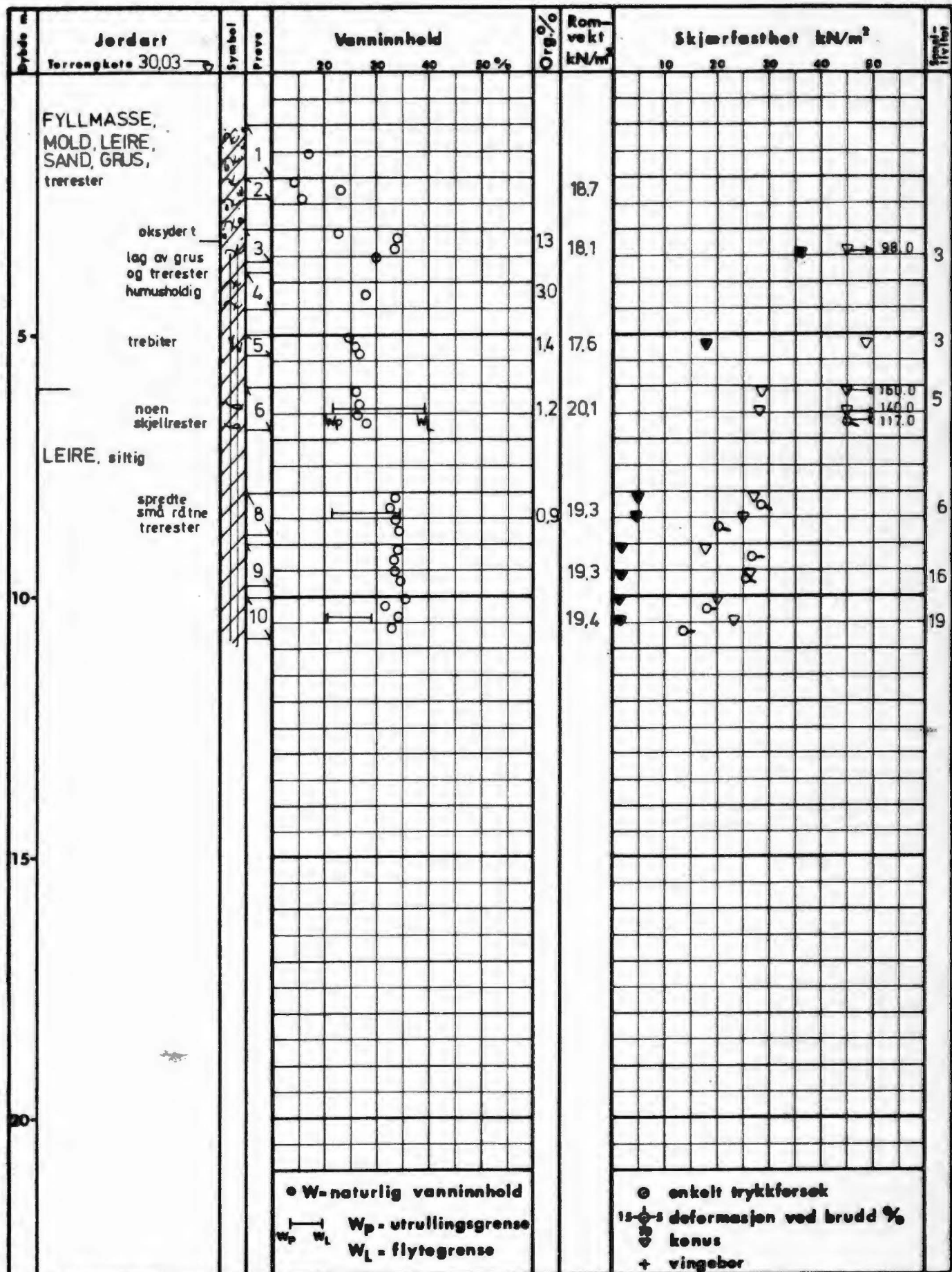
Date beret:
Juli-80

Tegnet av:
SW.

Godkjent:

A/S GEOTEAM
RØDDEI, GEOFYSIKK, BOTTENING, INGENIØRLOGI

Tegning nr: 6664-3



Ø - ødometer P - permeabilitetsforsøk K - kornfordeling T - triaksialforsøk

335 K

NYBYGG FREIA, KØBENHAVNGATA, OSLO

Boring nr: II Dato beret: Juli - 80

BORPROFIL

NO: D3 III

Tegnet av: Godkjent:

A/S GEOTEAM
OSLO: BOPYSKE GEOTERNE INGENIØRLOGI

Tegning nr: 6664-4