

NO. A 8. I, II

divert juli 89
(kladd)

NO, A: 8

Haukelids arbeide:

Studentbyen "Sogn"

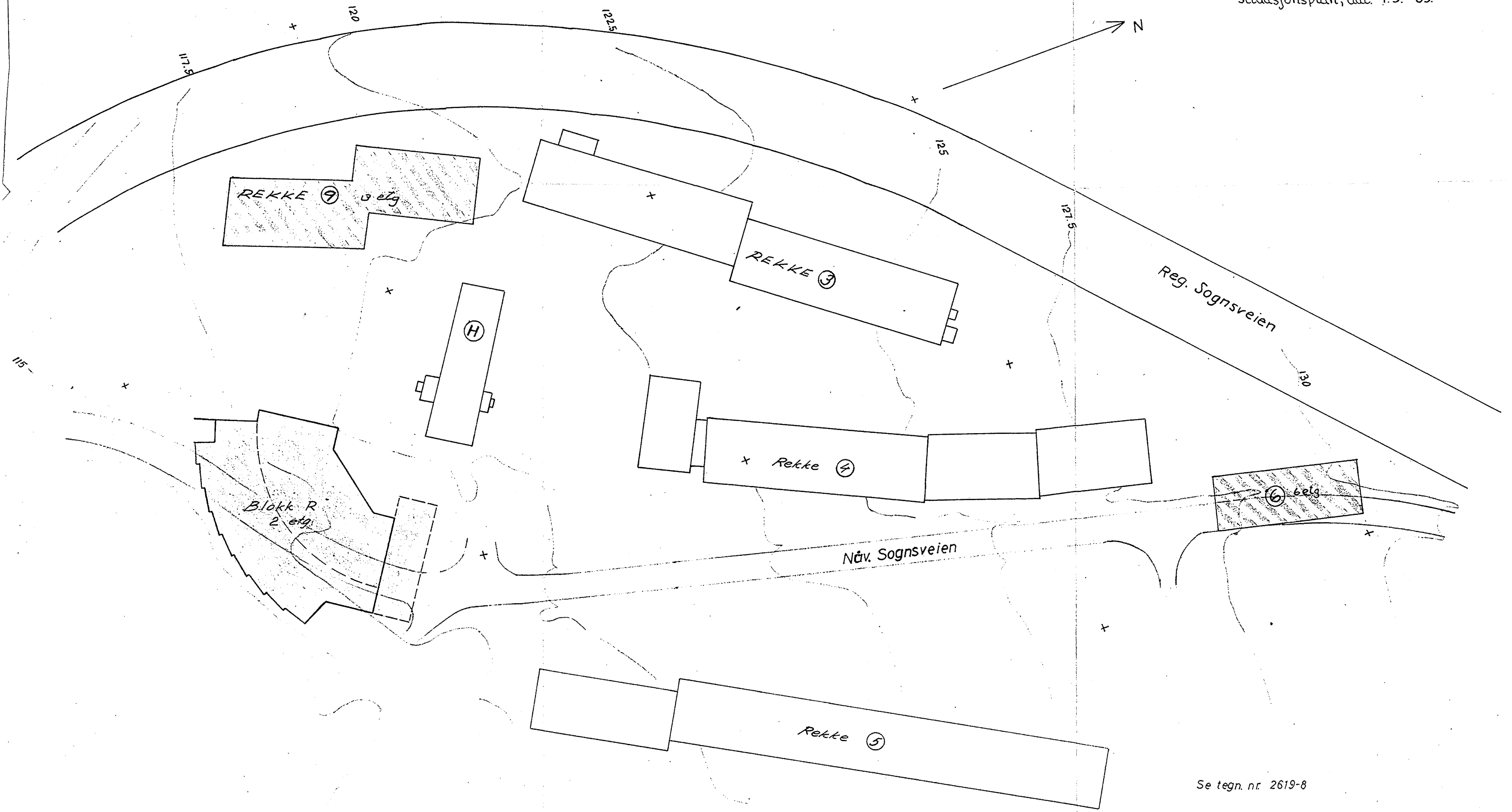
2619

Tilhører Undergrunnskartverket
Bilagsnummer



SITUASJONSPLAN M. = 1:500

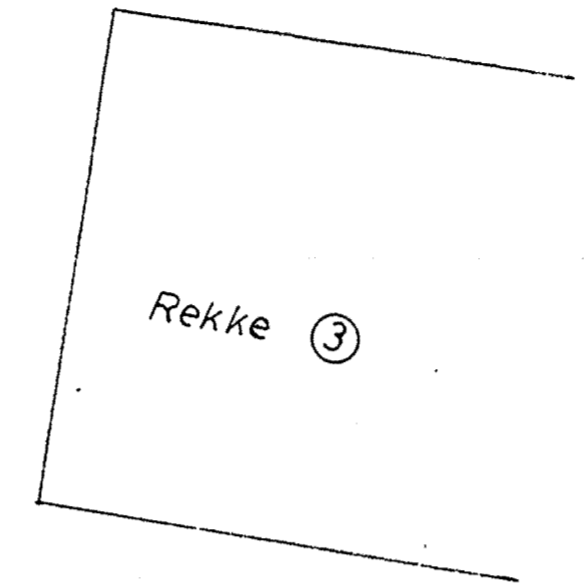
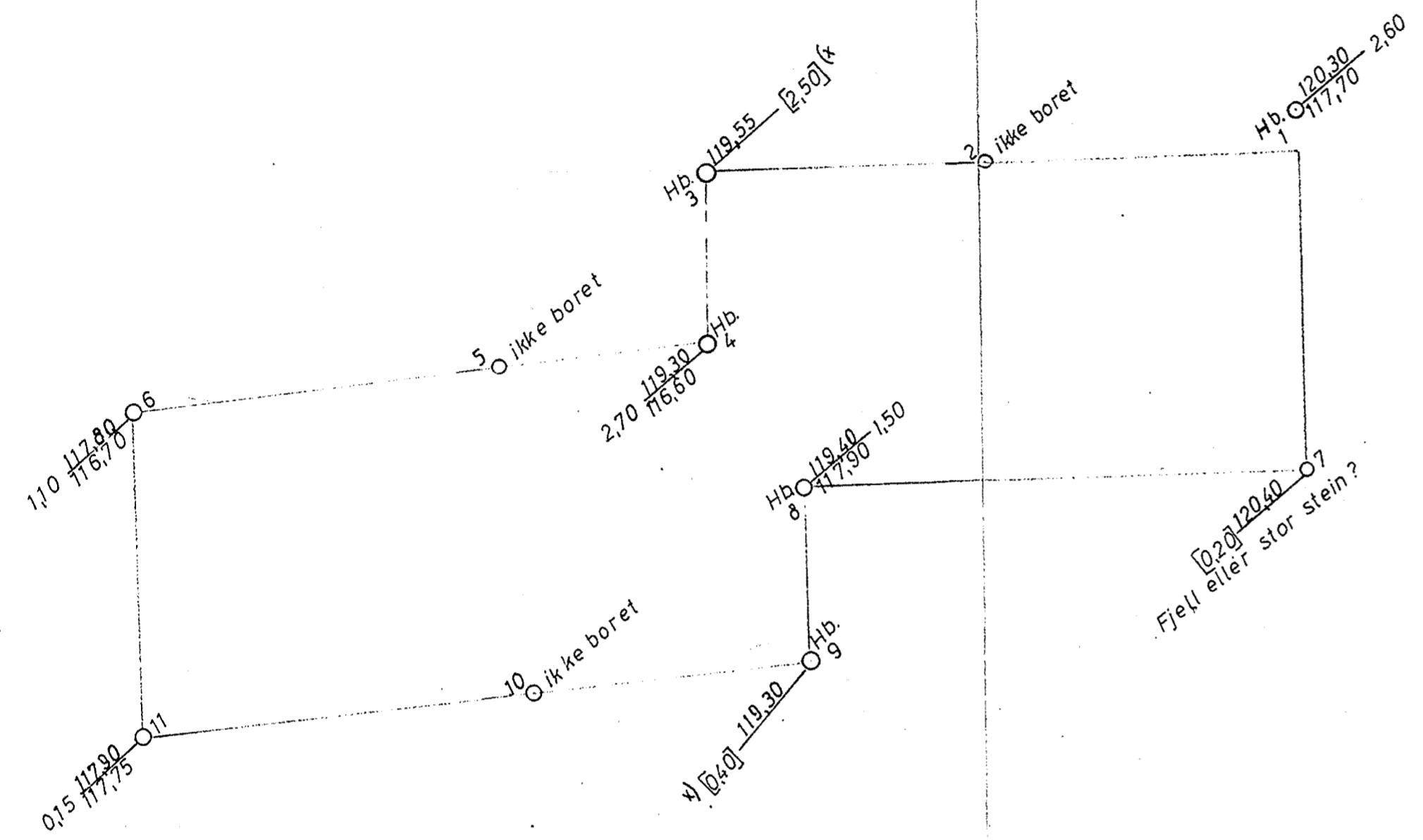
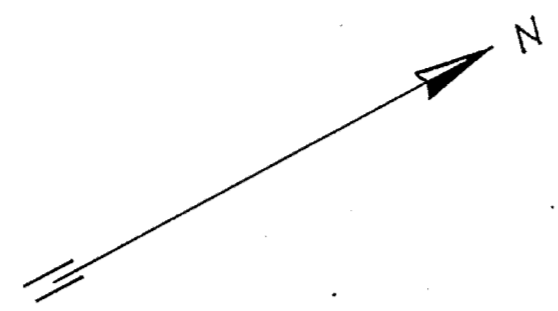
Tracet etter Ark. Bryn & Moestues
situasjonsplan, dat. 1.3.-63.



Se tegn. nr. 2619-8

STUDENTBYEN, SOGN		MÅL	711/26-8-63 AR
		1:500	KOMPL.
			8-6-63 KR
INGENIØRFIRMA BJ. HAUKEID		ERSTATNING FOR:	
GRUNNPLAN OG BRUKSFORMÅLING		TEGN. NR. 2619-7A	
SANDAKERVEI, 7611 - TEL. 21 39 43		2/63	
OSLO den 12-6-63 <i>J. Friel</i>			

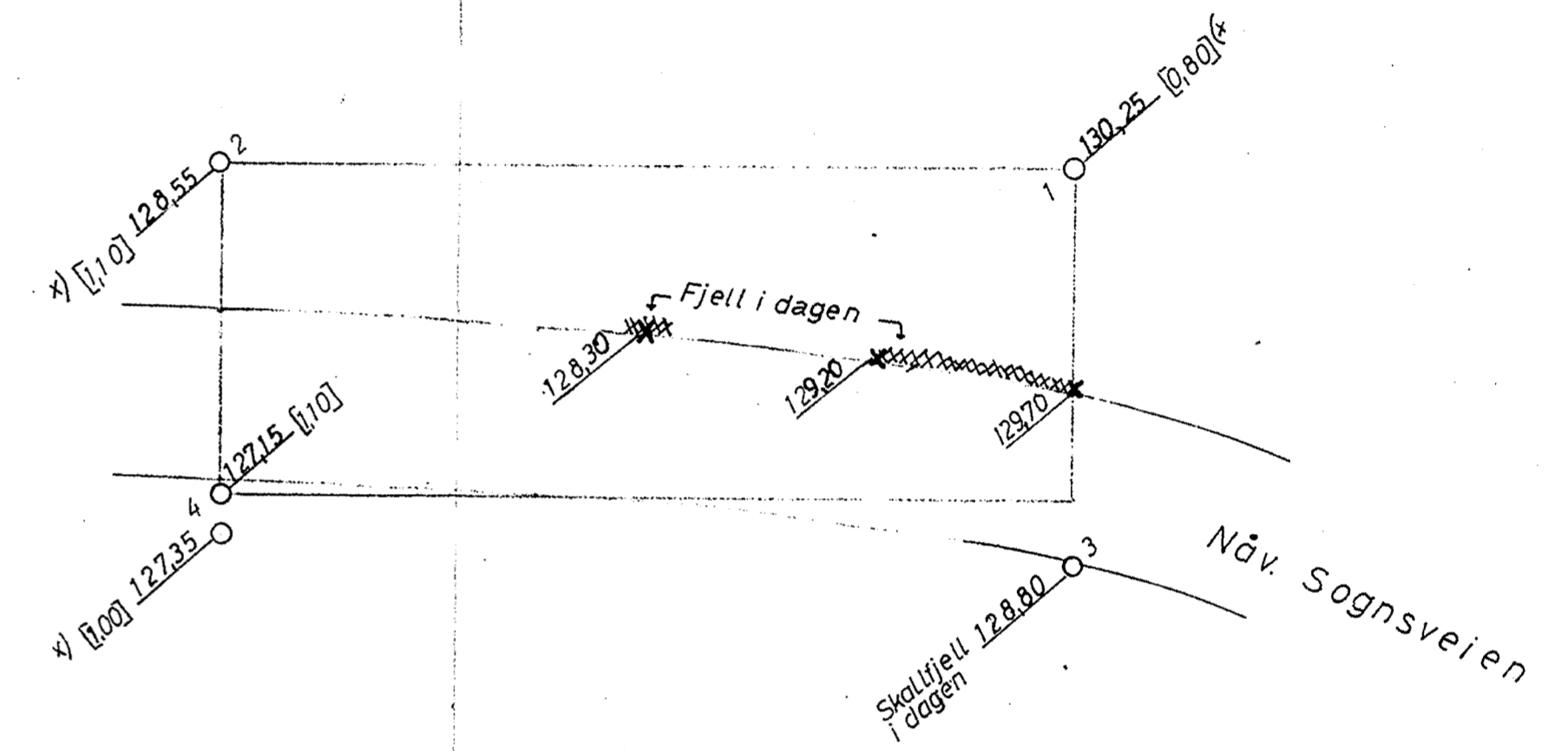

NoAB



Rekke ③

Basislinje

BORPLAN, rekke ③
Forstørret etter A/S Ragnar Evensens
utstikkingsplan, dat. 3-4-63



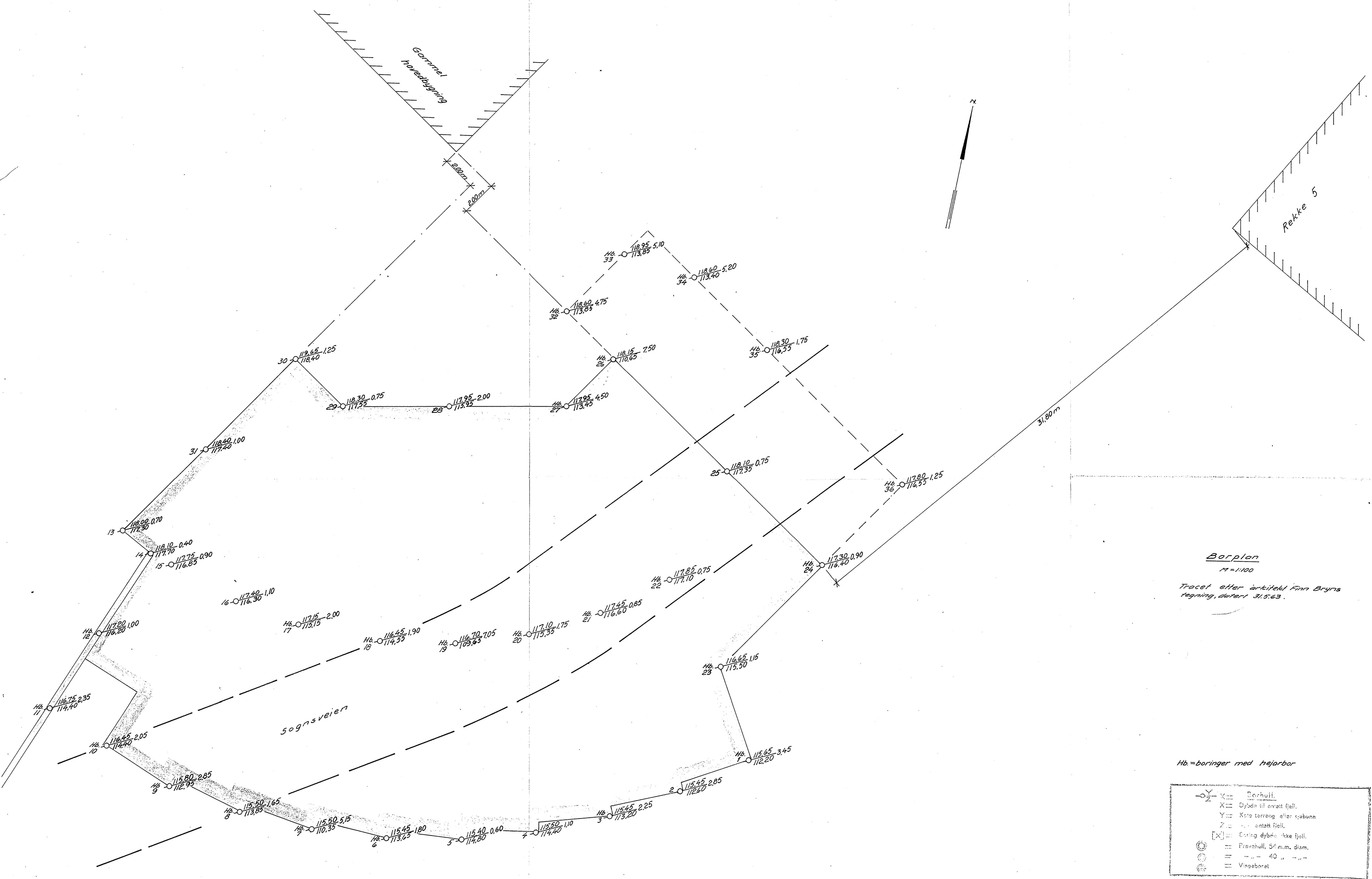
BORPLAN, blokk ⑥
Forstørret etter arkitektenes
situasjonsplan, dat 1-3-63

x) Boringen avsluttet i antatt skallfjell,
uten å nå ned til fast fjell.

○	Borhull
X	Dybde til antatt fjell, fast fjell
Y	Kjøle terreng eller søbunn
Z	antatt fast fjell
[]	Boringsdybde, avsluttet i antatt skallfjell.
○	Borhull, 50 mm diam.
○	40 " " "
○	Vingeboret

Se tegn. nr. 2619-7

STUDENTBYEN, SOGN	MÅL 1:200	RETTET KOMTR.	
		TEGNET 8.6.63 KB	
INGENIØRFIRMA BJ. HAUKEID	ERSTATTING FOR		
GRUNNEIERS	TEGN. NR. 2619-8		
SANDAKERVN. 76111	TLF. 21 30 40		
OSLO den 12-6-63			2/63

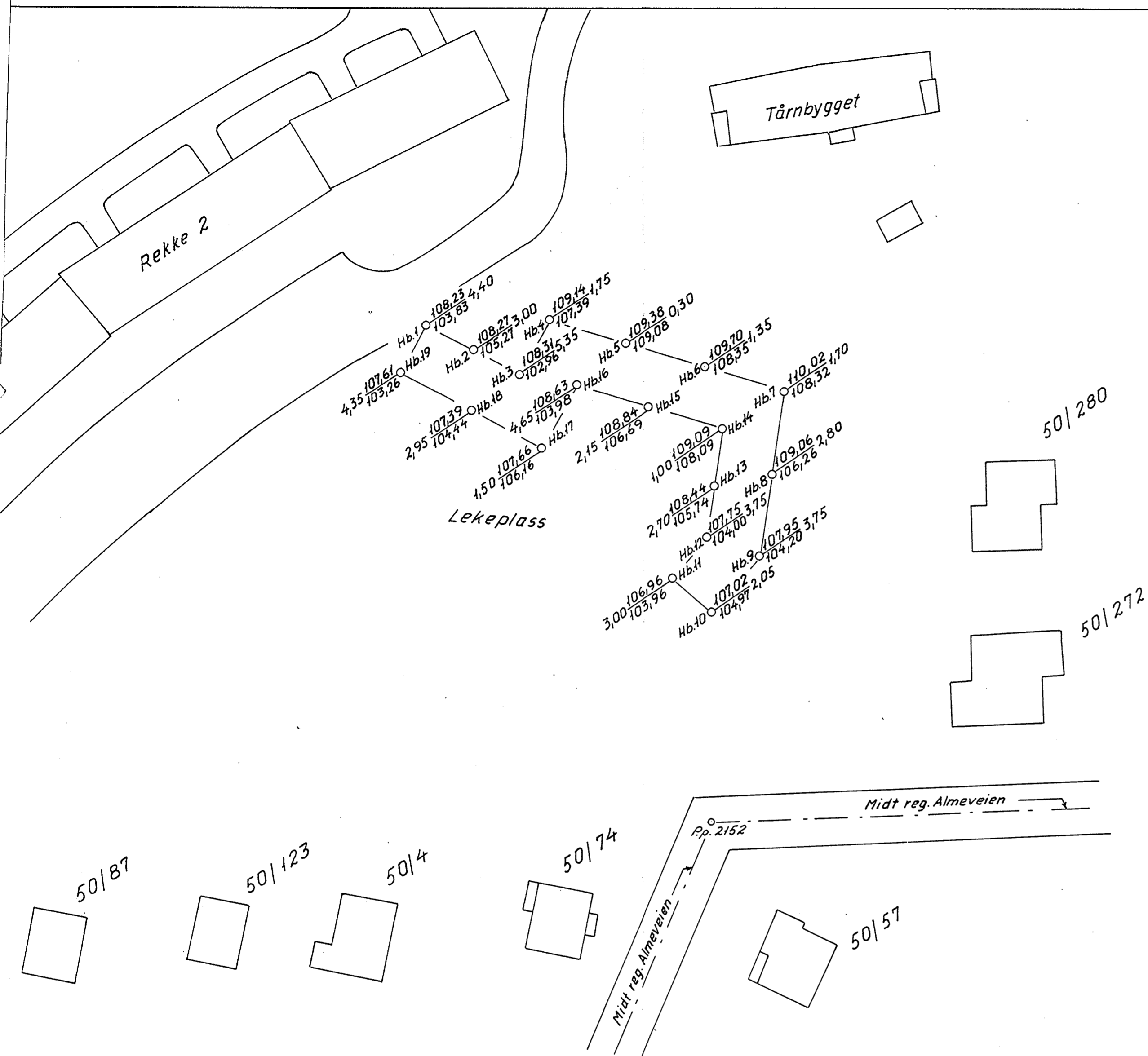


Barplan
 M = 1:100
 Tracet etter artikkel Finn Bryns
 tegning, dateri 31.5.63.

Hb = borer med hejarbor

	Corhull
	Dybde til ansett fjell
	Kote terreng eller sjøbunn
	entett fjell
	Etering dybde i ke fjell
	Prøvehull, 50 mm. diam.
	40 mm. diam.
	Vingeborat

Studentbyen, Sogn Restaurant	MÅL	1:100	RETTET	
	KONTR.		TEGNET	27-8-63 A.R.
INGENIØRFIRMA B. HAUKELID GRUNNLEGGER, OPPMÅLING SANDAKERVÅL 76 III OSLO, den 29. 6. 63	ERSTATNING FOR:		TEGN. NR.	26/9-9
				2/63



Tegningen er tracè etter revidert situasjonsplan nr.1. fra arkitektene Bryn & Moestue

	X = Bor hull.
	X = Dybde til antatt fjell.
	Y = Kote terreng eller sjøbunn
	Z = -- antatt fjell.
	[X] = Boring dybde, ikke fjell.
	○ = Provehull, 54 m.m. diam.
	○ = -- " 40 " -- "
	⊕ = Vingeboret

Studentbyen, Sogn. Barnehage.	MÅL 1:500	RETTEJ KONTR. TEGNET UTFØRT
Ingeniørene Bonde & Co		12-3-64 EP
INGENIØRFIRMA BJ. HAUKELIØ GRUNNUNDERSØKELSER, OPPMÅLING SANDAKERVN. 76111 - TLF. 21 30 40 OSLO, den 13/3-64 <i>V. Fjøl</i>	ERSTATNING FOR: TEGN. NR. 2661-1	12/64