

* NV: A3 II

1719-1722

Jae. Aalsgt. 3-5-7

1719

Prove serie

Jac. Aallst 17

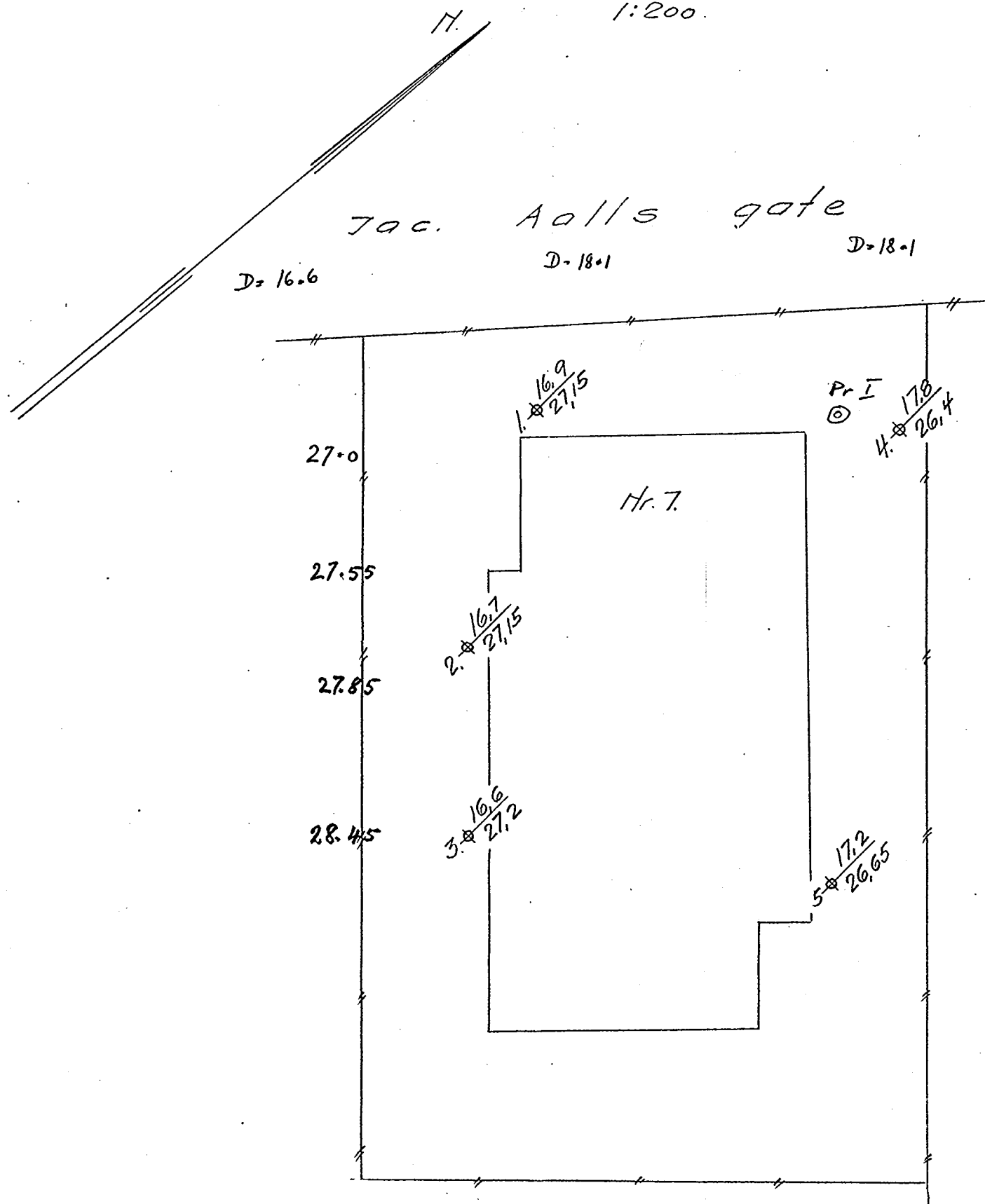
Bl. 1770

JAC. AALLS GT. 7.

BL. 1719.

Boringsskisse.

1:200.



Betegnelse.

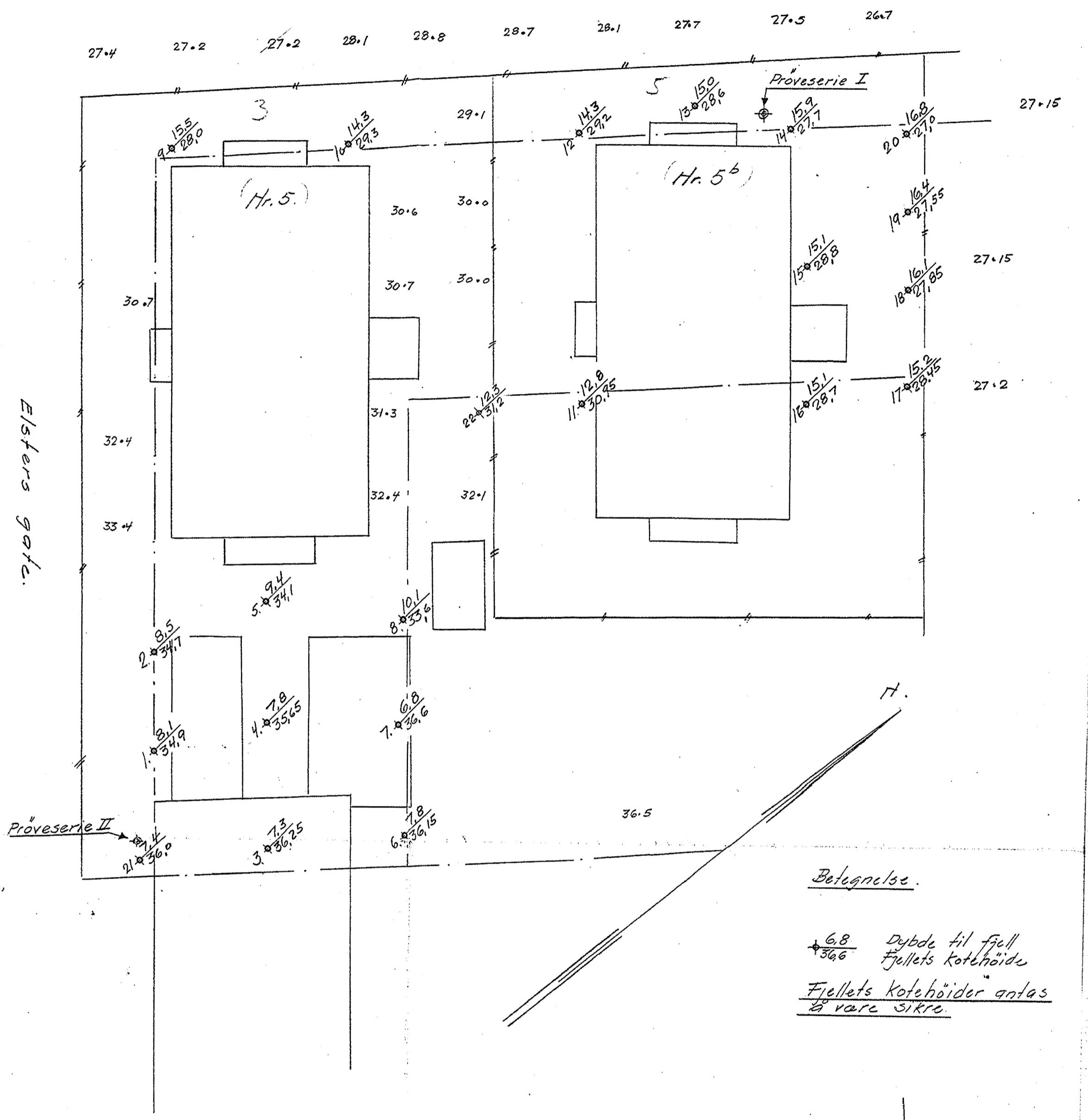
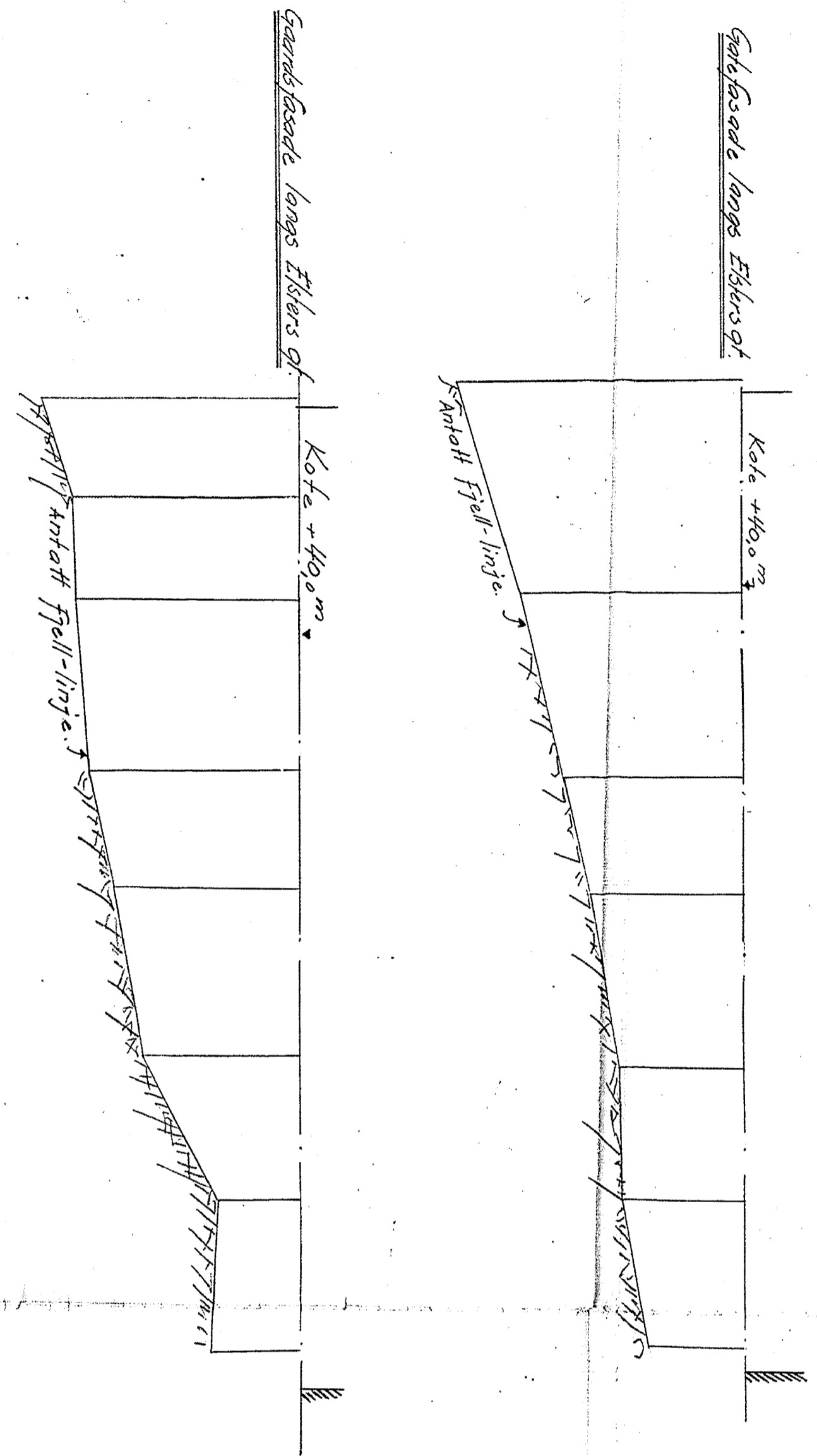
3. Ø 16.6 Boret dybde i m.
27.2 Kote for antatt fjell.

Oslo 5/3-36


Oscar Lang

(Børn)

Jacob Aalls gate.



Betegnelse.
 6.8 Dybde til fjell
 36.6 Fjelllets kotehøide
 Fjelllets kotehøider antas
 å være sikre.



Oslø 5/3-36
 Oscarhøy
 Juvim

TABELL OVER PRØVESERIE I.
(Inventarserie 1030)

Terreng +43,60 m.

Se blad 1719.

Kotehøide i m.	Vekts % vann av total- substans.	Holdfasth. tall.			H ₃ /H ₁	Avskjæring kg/cm ²	pH-værdien	Humusinnhold i %	Anmerkning.
		H ₃ vornødt	H ₂ halvornødt	H ₁ ornødt					
40,9	20,95	64 57,5					0,23		
39,5	25,03	200		38 28,6	5,25	0,43			
39,1	25,8	116,5 107		28,6 26,8	4,35	0,27	7,1		
38,0	28,7		85 68	16,7 15,4					
37,6	31,3	101,5 116,5		14,8 14,4	8,1	0,28			
37,4	27,1		34,3 36,0	7,7 8,25					
37,1	25,8		40 36,5	10 8,25					
34,9	26,3		30 28,7	9,6 10					
34,6	23,2		24,9 22,8	9,6 9,0					
33,4	18,3		20,7 18,7	9,6 7,7					
33,1	24,2		22,8 52,7	5,8 5,0			0,5%		
31,9	23,4		68 76	6,9 7,1			0,5%		
31,6	25,3		95,5 90	12,2 11,7					
30,4	27,7	101,5 90		4,4 4,2	24,0	0,26			
30,15	22,4		57,5 64,0	3,1 3,8					
30,0	28,0	174 116,5		20,7 21,4	8,4				
28,95	28,4	101,5		5,8 5,3	19,2	0,26			
28,6	19,6		57,5 42,0	5,9 6,4			7,2		

Oslo 5-3-36.
Oscar Larsen
Lærem.

