

SV: A1


RAPPORT OVER:

Toalettanlegg på Skillebekk

R - 1108

14. mars 1972

OVERFØRT TIL KARTPLATE

DATO: 75 SIGN: 

OSLO KOMMUNE

GEOTEKNISK KONTOR

Tilhører Undergrunnskartverket
Må ikke fjernes

SV: A1





OSLO KOMMUNE
Geoteknisk kontor
KINGOS GT. 22, OSLO 4
TLF. 37 29 00

RAPPORT OVER:

Toalettanlegg på Skillebekk

R - 1108

14. mars 1972

Bilag 1: Situasjons- og borplan.

INNLEDNING:

I henhold til rekvisisjon nr. 1266 av 4.2-72 fra Renholdsverket har Geoteknisk kontor utført grunnundersøkelser for et kombinert toalettanlegg og kioskanlegg ved Framnesveien på Skillebekk.

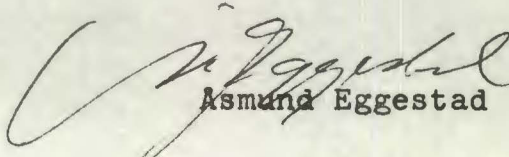
Hensikten med undersøkelsene har vært å undersøke hvorvidt fjellet på stedet ligger i så vidt liten dybde at selv dette lette bygget burde fundamenteres til fjell. Tidligere boringer i nærheten kunne tyde på meget små dybder.

RESULTAT AV UNDERSØKELSEN:

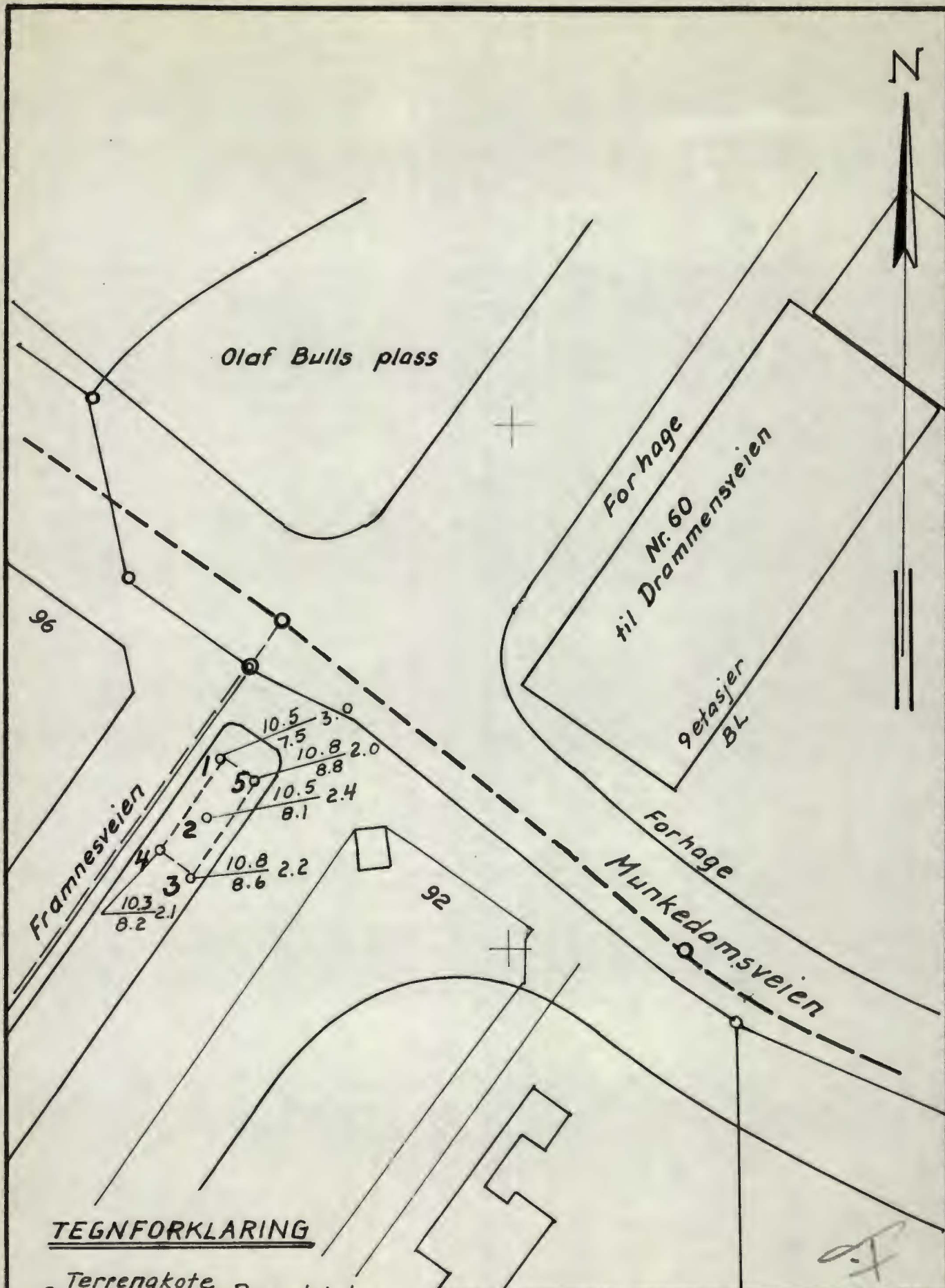
Det er i alt utført 5 sonderboringer med motordrevet slagbor. Beliggenheten av boringene er vist på situasjons- og borplanen og ved hvert borpunkt er angitt terrengkote, boreddybde og kote for antatt fjell. Boringene er utført av borlag fra vårt kontor.

De utførte boringer viser fra 2,0 - 3,0 m dybde til antatt fjell. Massen over fjell antas å bestå dels av fyllmasse øverst og noe tørrskorpeleire under. Toalettanlegget antas å være et meget lett bygg og det skulle ikke være noe betenkelig i å fundamentere bygget på løsmassene selv om enkelte av fundamentene antagelig vil komme svært nær fjelloverflaten. På den annen side medfører det neppe nevneverdig ulempe å fundamentere bygningen i sin helhet på fjell.

Geoteknisk kontor


Asmund Eggestad

N



TEGNFORKLARING

- Terrengkote Boreddybde
- Ant. fjellkote
- Enkel sondering

TOALETTANLEGG PÅ SKILLEBEKK

Situasjons- og borplan

OSLO KOMMUNE
Geoteknisk konsulent

Målestokk
1:500

R-1108
Bilag 1

Dato Mar:72

Kart ref. SV A I

BYGG PLAN 1:500-1:1000 80 8112 11/72 15/20