






OSLO KOMMUNE
Geoteknisk konsultants kontor

SKOVLBORING

Sted : Vei 1315, Østre Aker vei

Hull : 31 Bilag : 2
Nivå : 105.74 Oppdr: R-134-57
Vannst : Dato :

Dybde	Prøve	Sign.	Jordart	Dybde
			Silt, litt leirig, oksyderte flekker, tre og pl. rester. Slamlag?	
			Leire, noe sand og grus, Enkelte steiner og pl. rester.	
			Leire litt siltig, noen sand og gruskorn.	
			" " " " " " " "	
5				5
10				10
15			NO K6	15
20				20