

NO. B2. III

NO-B-2 III

NTB.

8426

Rikshospitalet.

Mellombygg, Høyvoltanlegg og varmesentral.

1970


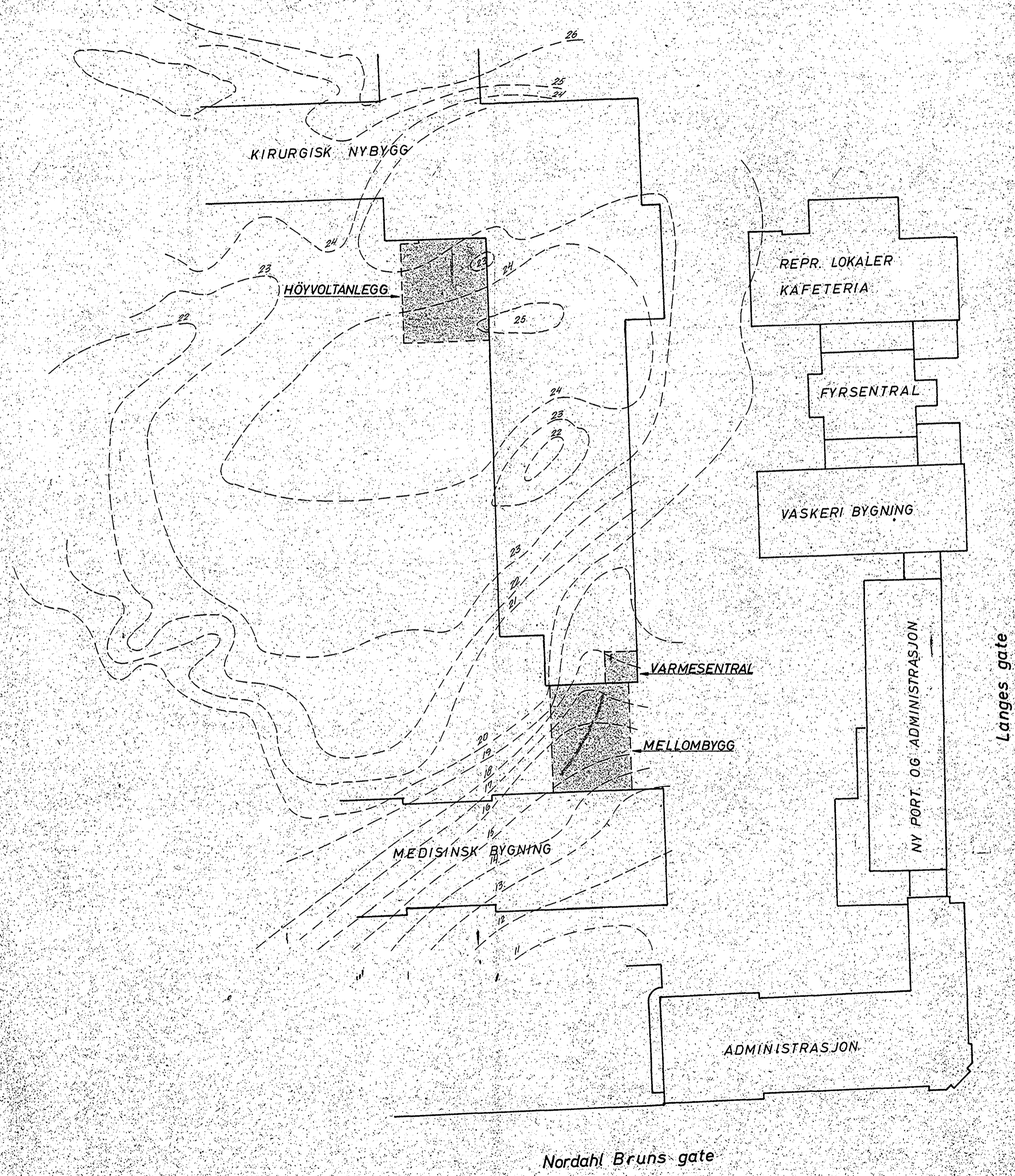
Tilhører Undergrunnskartverket  
Må ikke fjernes

OVERFØRT TIL KARTPLATE

DATE: mars 1974 SIGN: Fossum

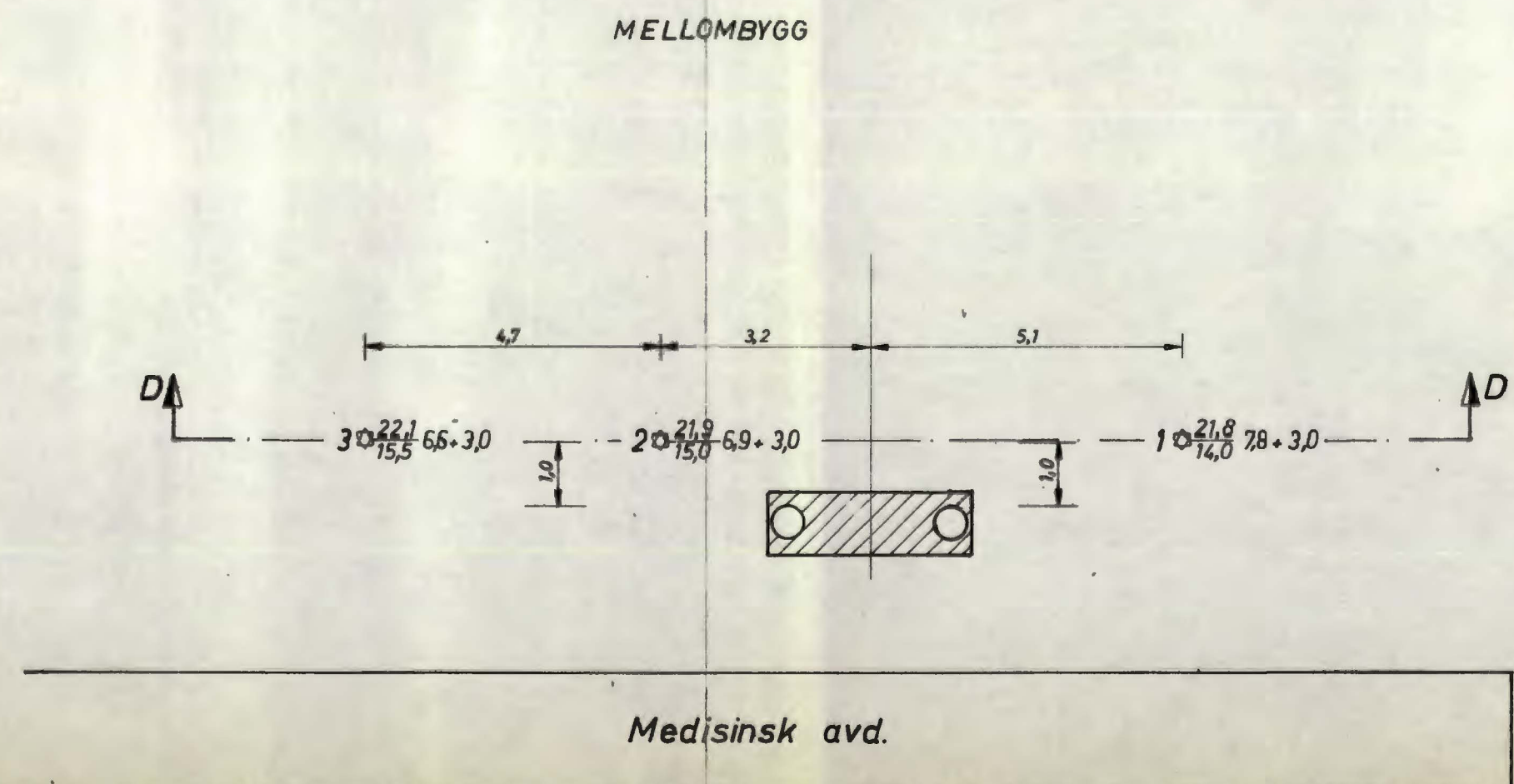
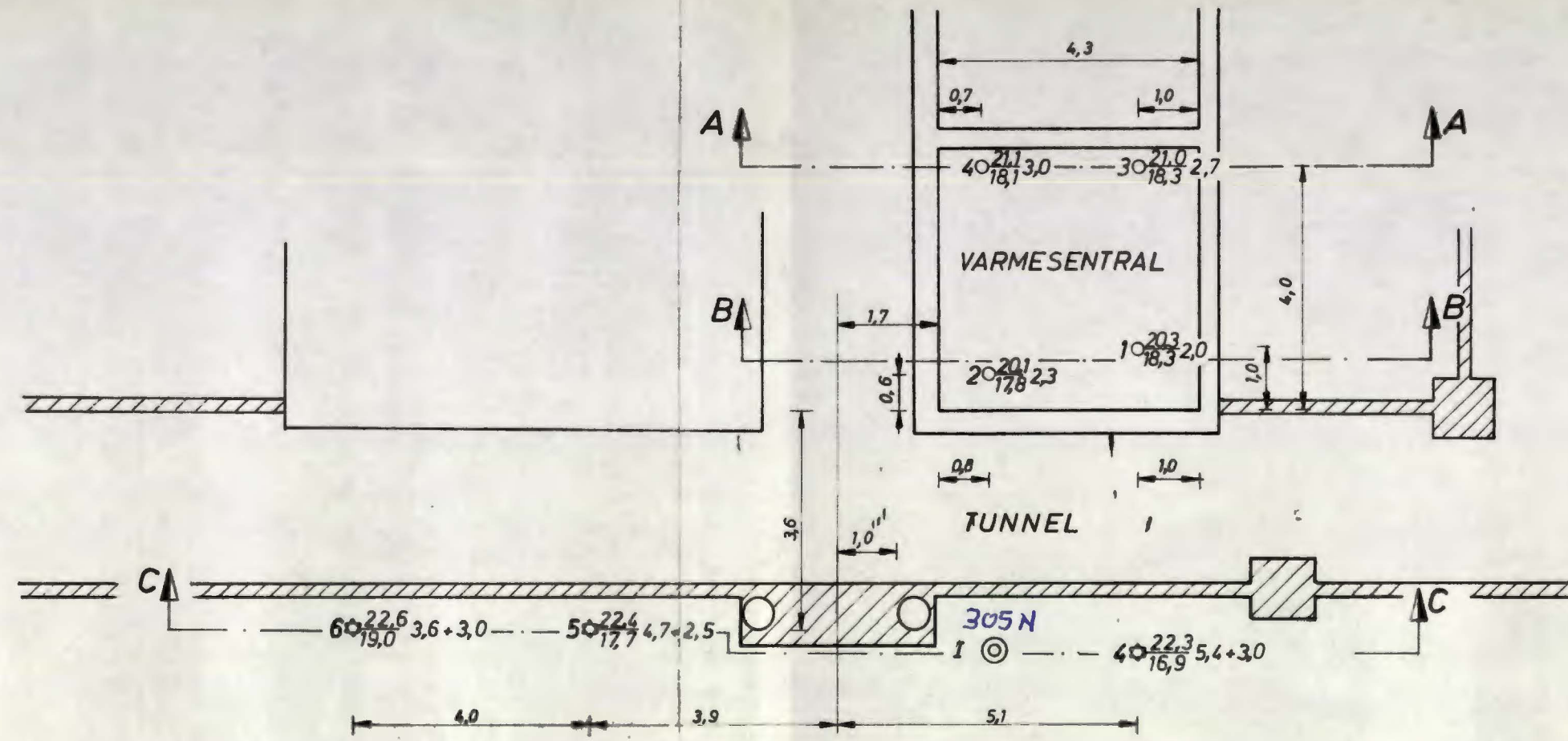


overf. NOB2 III/ans 86



--- orienterende fjellkøter etter Oslo kommunes undergrunnskartverk

Bokst.	Forandring	Dato	Bokst.	Forandring	Dato
<b>Rikshospitalet</b> <b>Mellombygg, Höyvoltanlegg og</b> <b>Varmesentral</b> <b>Situasjonsplan</b>					
Målestokk			Tegn. nr.		Dato
1:500			Trac.		17/7-70
			Kir.		NO-B-2 <sup>III</sup>
<b>NORSK TEKNISK BYGGEKONTROLL A/S</b> <b>JAN FRIIS</b>				<b>8426-1</b>	
Thv. Meyersgt. 9, Oslo 5					



- Dreiesondering    ☆ Fjellkontrollboring    ⊙ Prøveserie    + Vingeoring
- Enkel sondering    ⊕ Kjerneboring    □ Prøvegrop    ⊖ Poretrykksmåling
- ▼ Ramsondering

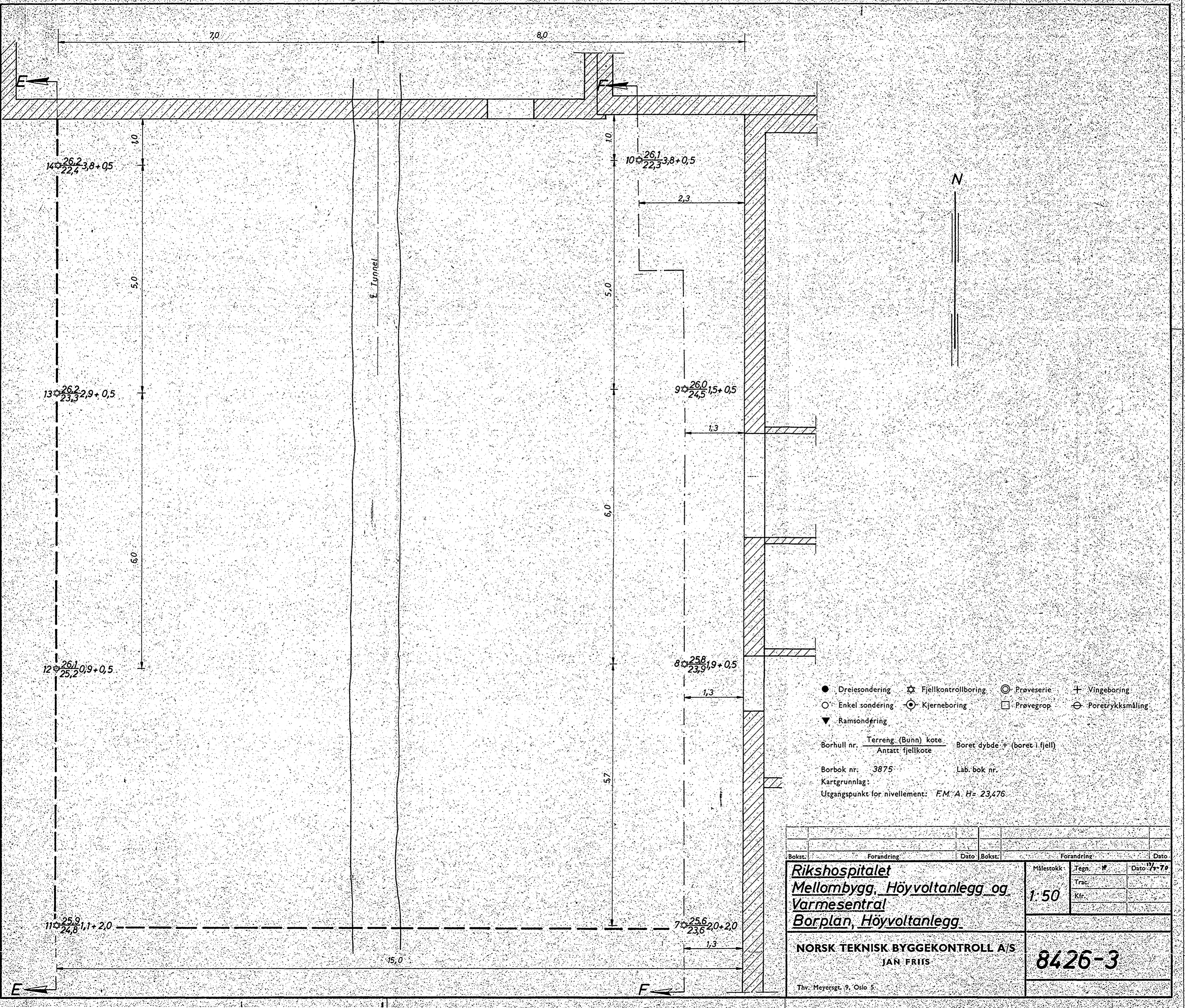
Borhull nr.  $\frac{\text{Terreng (Bunn) kote}}{\text{Antatt fjellkote}}$  Boret dybde + (boret i fjell)

Borbok nr. 3875      Lab. bok nr. 919

Kartgrunnlag:  
 Utgangspunkt for nivellement: F.M. A. H=23,476

Bokst.	Forandring	Dato	Bokst.	Forandring	Dato
<b>Rikshospitalet</b> <b>Mellombygg, Høyvoltage og</b> <b>Varmesentral</b> <b>Borplan, Mellombygg, Varmesentral</b>					
			Målestokk	Tegn. №	Dato 17-70
			1:100	Trac.	
				Kfr.	
<b>NORSK TEKNISK BYGGEKONTROLL A/S</b> <b>JAN FRIIS</b>				8426-2	
Thv. Meyersgt. 9, Oslo 5					

Medisinsk avd.



140  $\frac{26,2}{22,4} 3,8+0,5$

130  $\frac{26,2}{23,3} 2,9+0,5$

120  $\frac{26,1}{25,2} 0,9+0,5$

110  $\frac{25,9}{24,8} 1,1+2,0$

100  $\frac{26,1}{22,3} 3,8+0,5$

90  $\frac{26,0}{24,5} 1,5+0,5$

80  $\frac{25,8}{23,9} 1,9+0,5$

70  $\frac{25,6}{23,6} 2,0+2,0$

Ø Tunnel

N

E

E

F

7,0

8,0

1,0

5,0

6,0

1,0

5,0

6,0

5,7

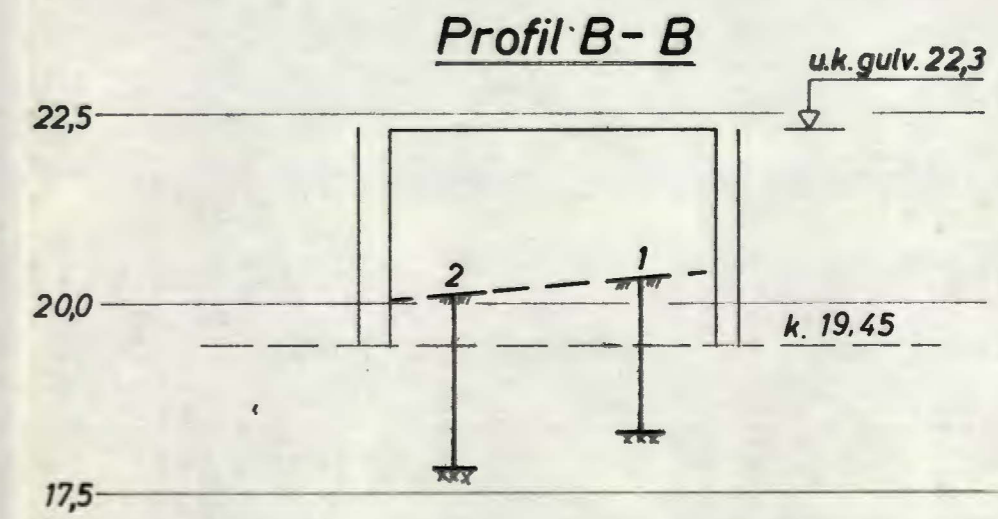
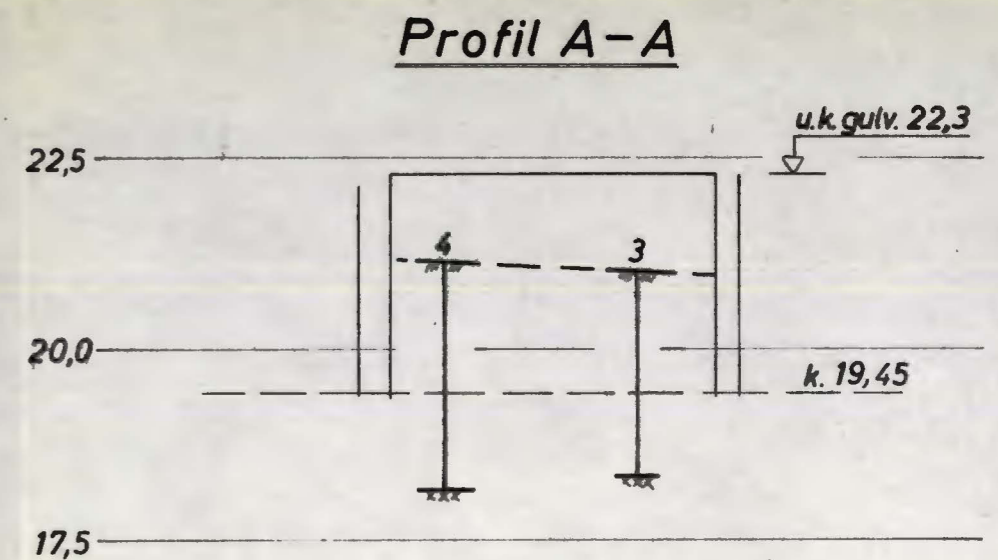
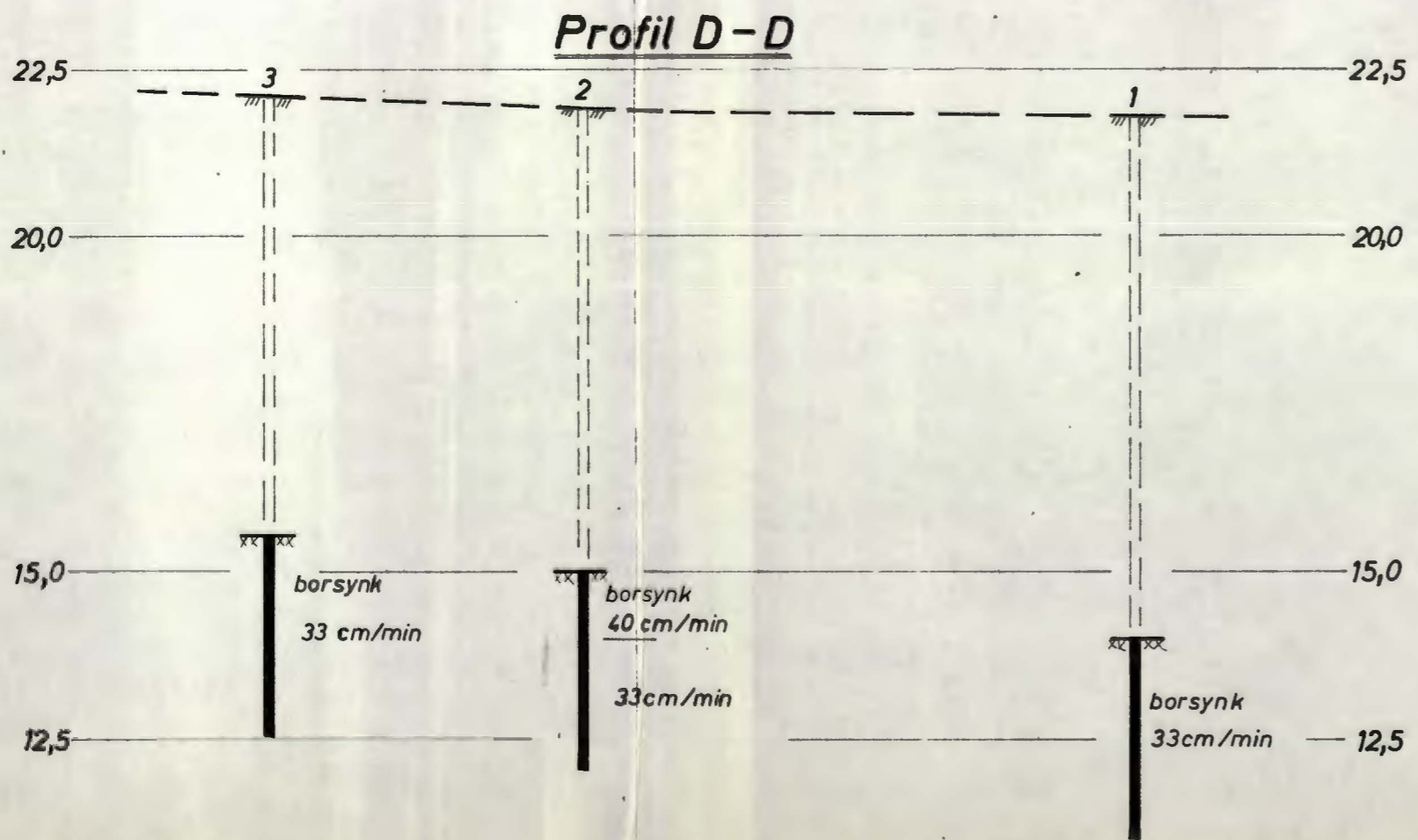
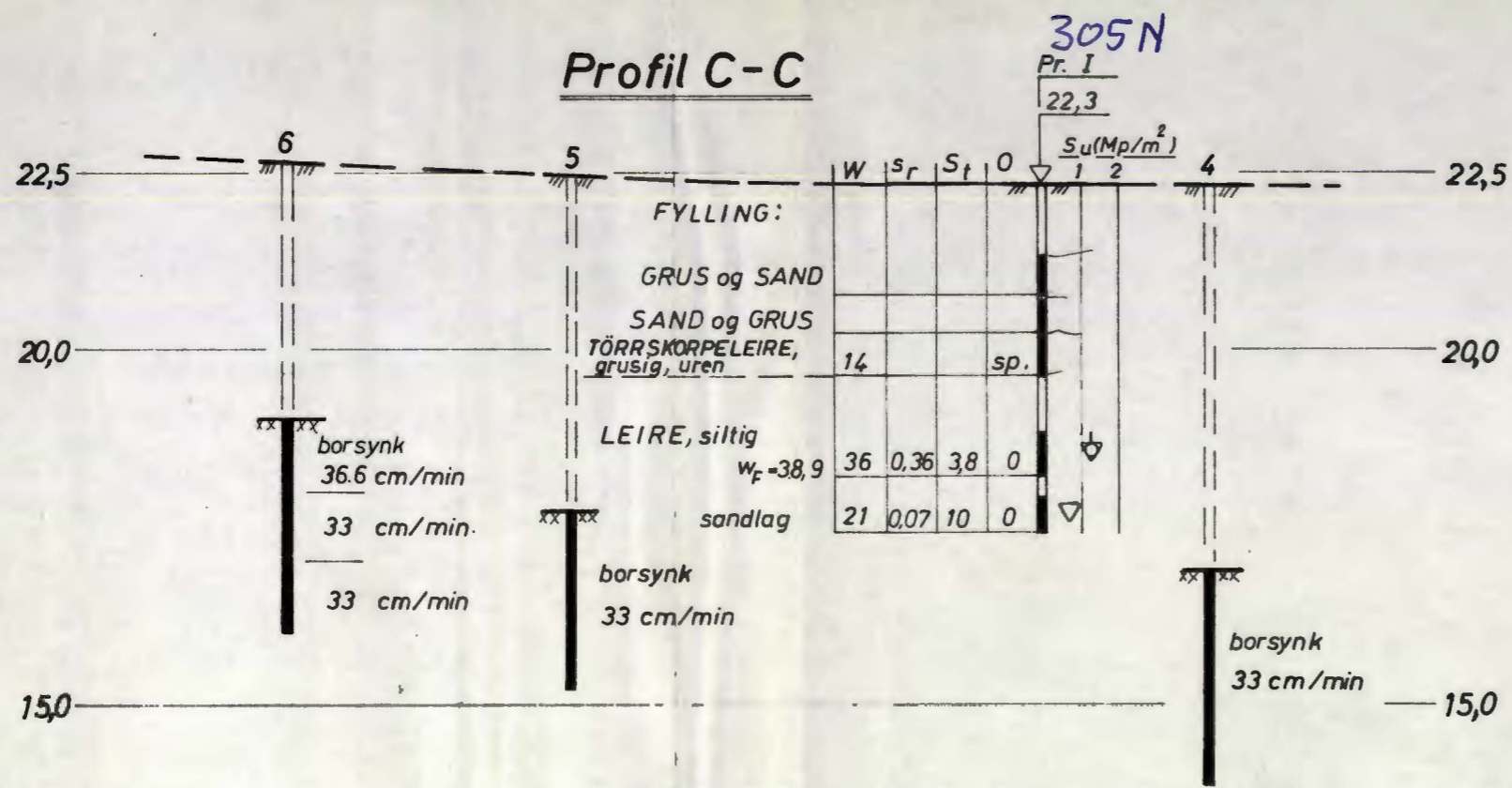
2,3

1,3

1,3

1,3

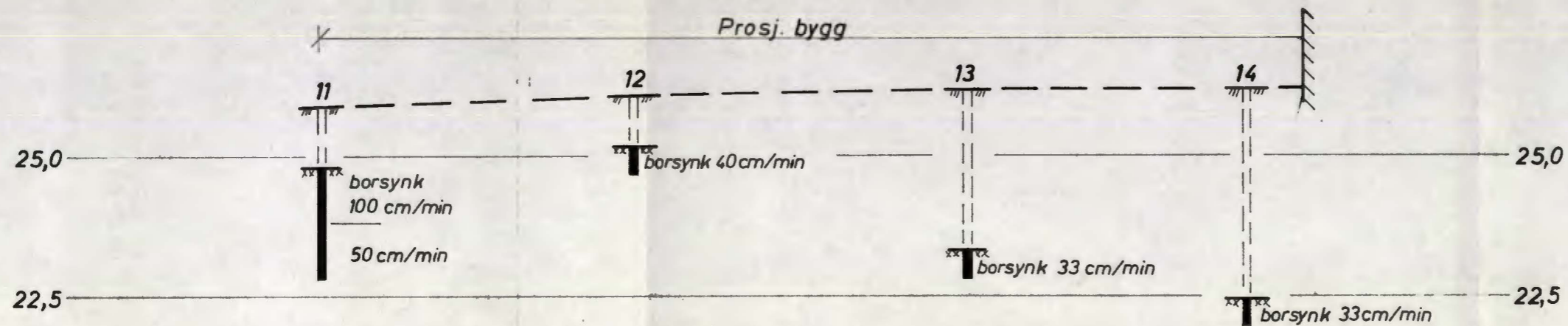
15,0



Bokst.	Forandring	Dato	Bokst.	Forandring	Dato
<b>Rikshospitalet</b> <b>Mellombygg, Höyvoltanlegg og</b> <b>Varmesentral</b> <b>Profil A-A, B-B, C-C og D-D</b>					
			Målestokk	Tegn. $\mu$	Dato 1971-78
			1:100	Trac.	
				Kfr.	
<b>NORSK TEKNISK BYGGEKONTROLL A/S</b> <b>JAN FRIIS</b>				<b>8426-4</b>	
Thv. Meyersgt. 9, Oslo 5					

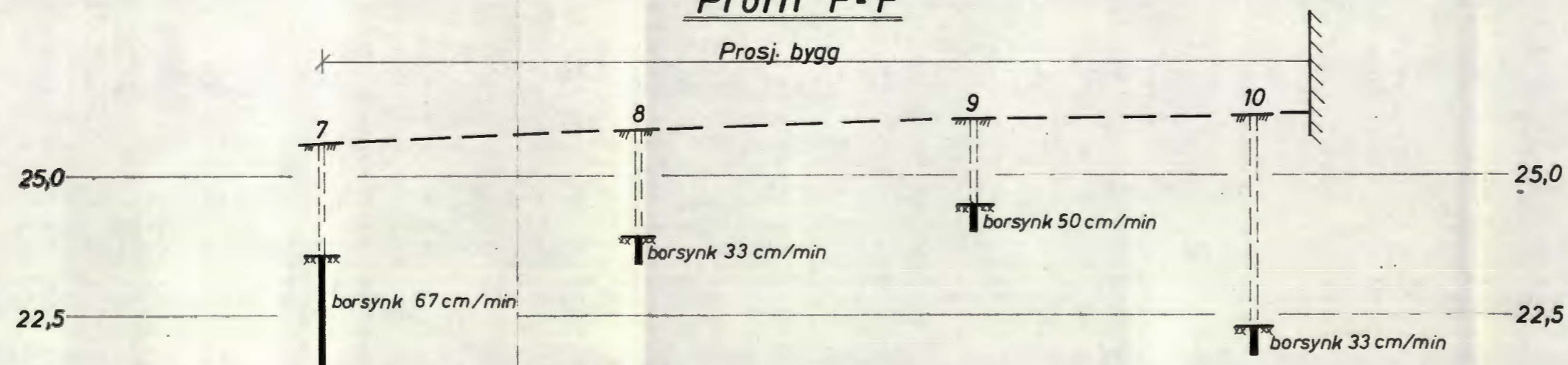
### Profil E-E

Proj. bygg



### Profil F-F

Proj. bygg



Bokst.	Forandring	Dato	Bokst.	Forandring	Dato
<b>Rikshospitalet</b> <b>Mellombygg, Höyvolanlegg og</b> <b>Varmesentral</b> <b>Profil E-E, Höyvolanlegg</b>			Målestokk	Tegn. #	Dato 17.7.78
			1:100	Trac.	
				Klr.	
<b>NORSK TEKNISK BYGGEKONTROLL A/S</b> <b>JAN FRIIS</b>			<b>8426-5</b>		
Thv. Meyersgt. 9, Oslo 5					