

SO,D:1
I

No Te Bys arbeider

6595

Sigurdsgt. 12 - 14

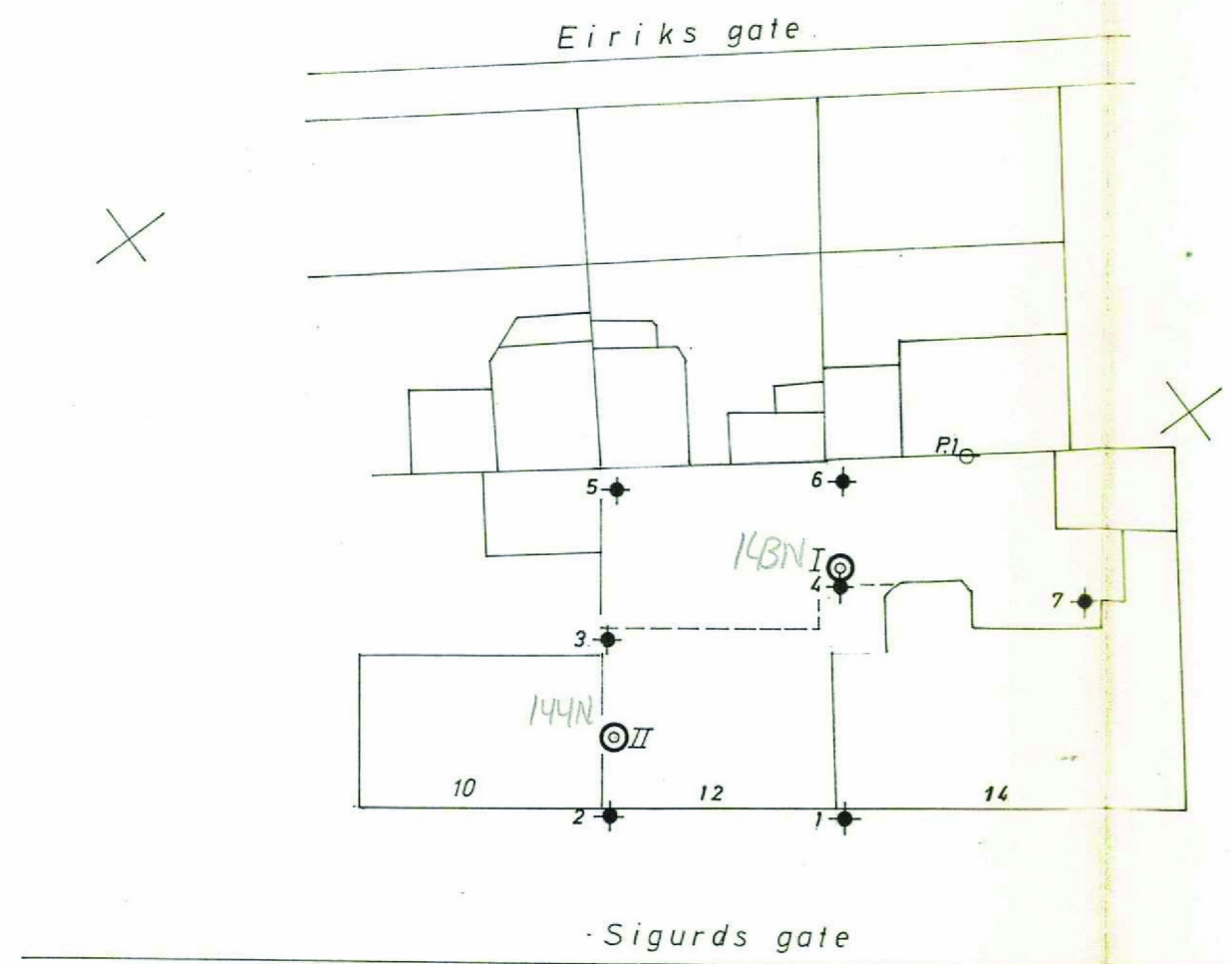
19. 8. 1968

Tilhører Undergrunnskartverket
Malke Herreg.

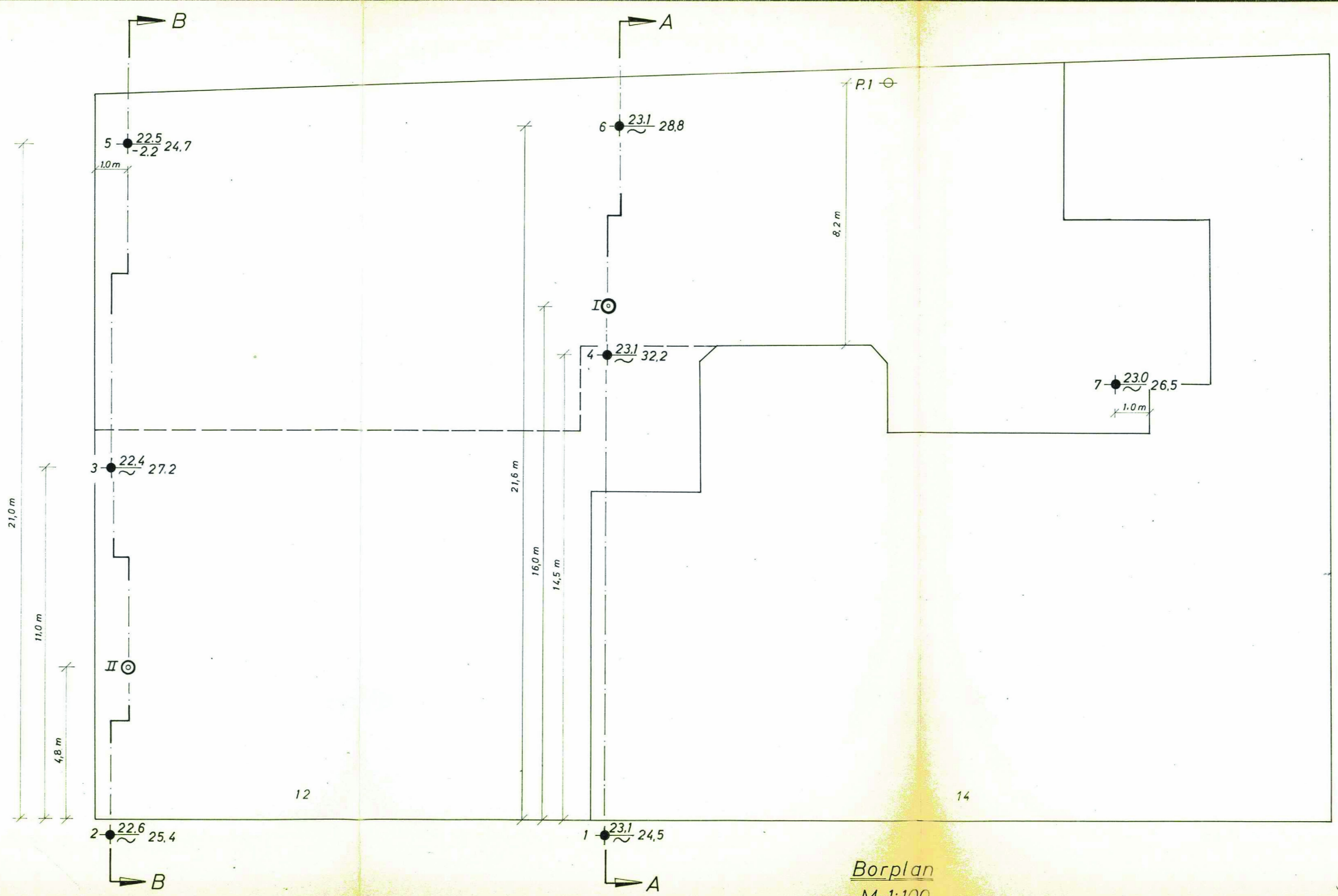
overført kladde 80

SO.D1, I






Situasjonsplan
M=1:500



Borplan
M=1:100



*Her er kommet en
rapp. 2 6/9-78
se Notat-oversikt!
Tyt: Nabofundamenter
se bakover her.*

- ⊕ Dreieboring
- ⊙ Spyleboring
- ⊛ Slagboring
- ⊖ Ramleboring
- ⊛ Støtboring
- ⊙ Proveserie
- + Vingeboering
- ⊖ Piezometer
- ⊛ Sjaktning
- ⊙ Rotasjonsboring

Borhull nr.
 Terrang (Bunn)kote Boret dybde
 Antatt fjellkote

Borhull nr. 3293
 Lab. bok nr. 843
 Kartgrunnlag:
 Utgangspunkt for nivellement: FM. 222, H=22,918

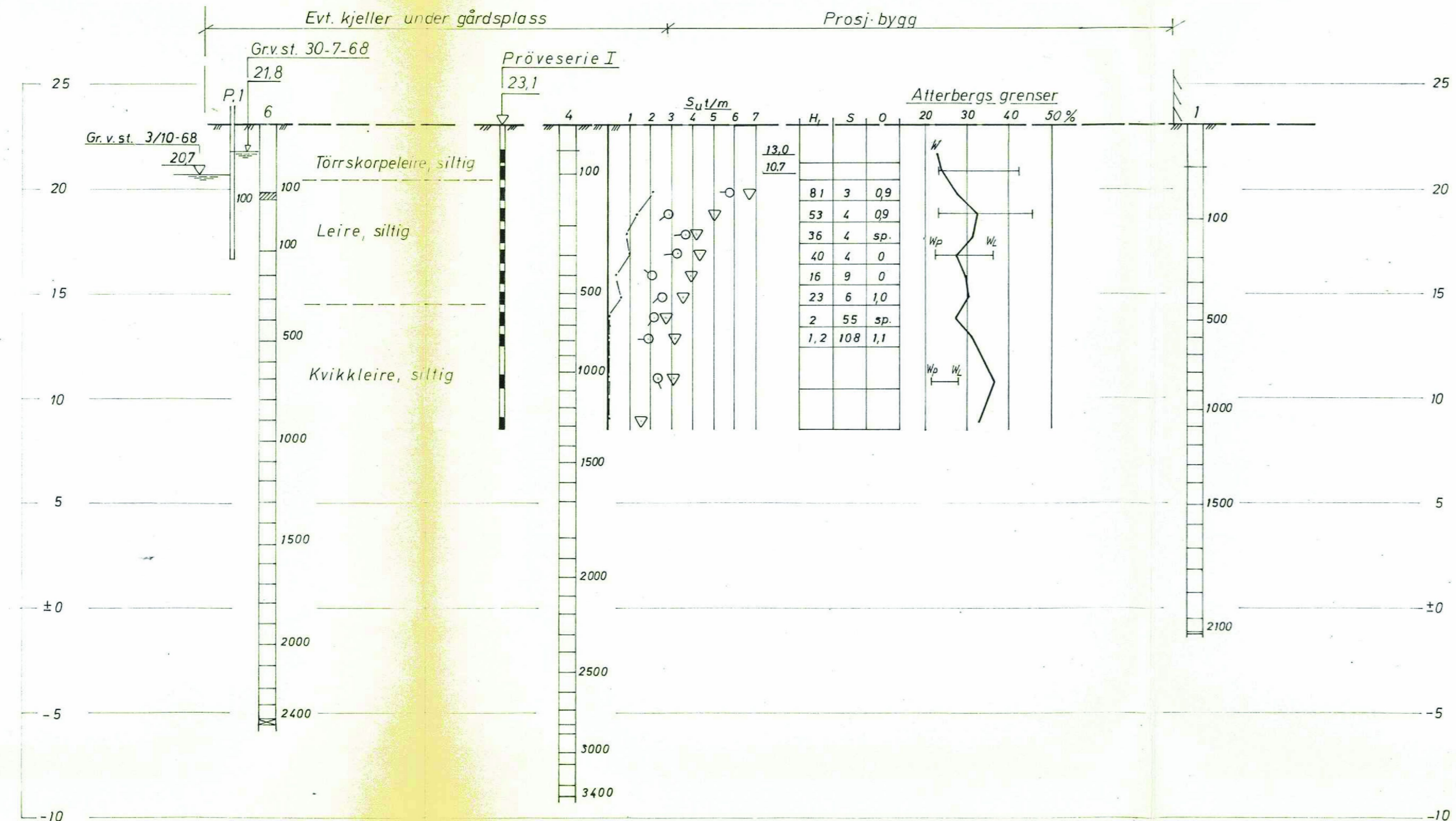
Geoteknisk utredning av 19-9-68 ved S.J./B.F.

SOP1

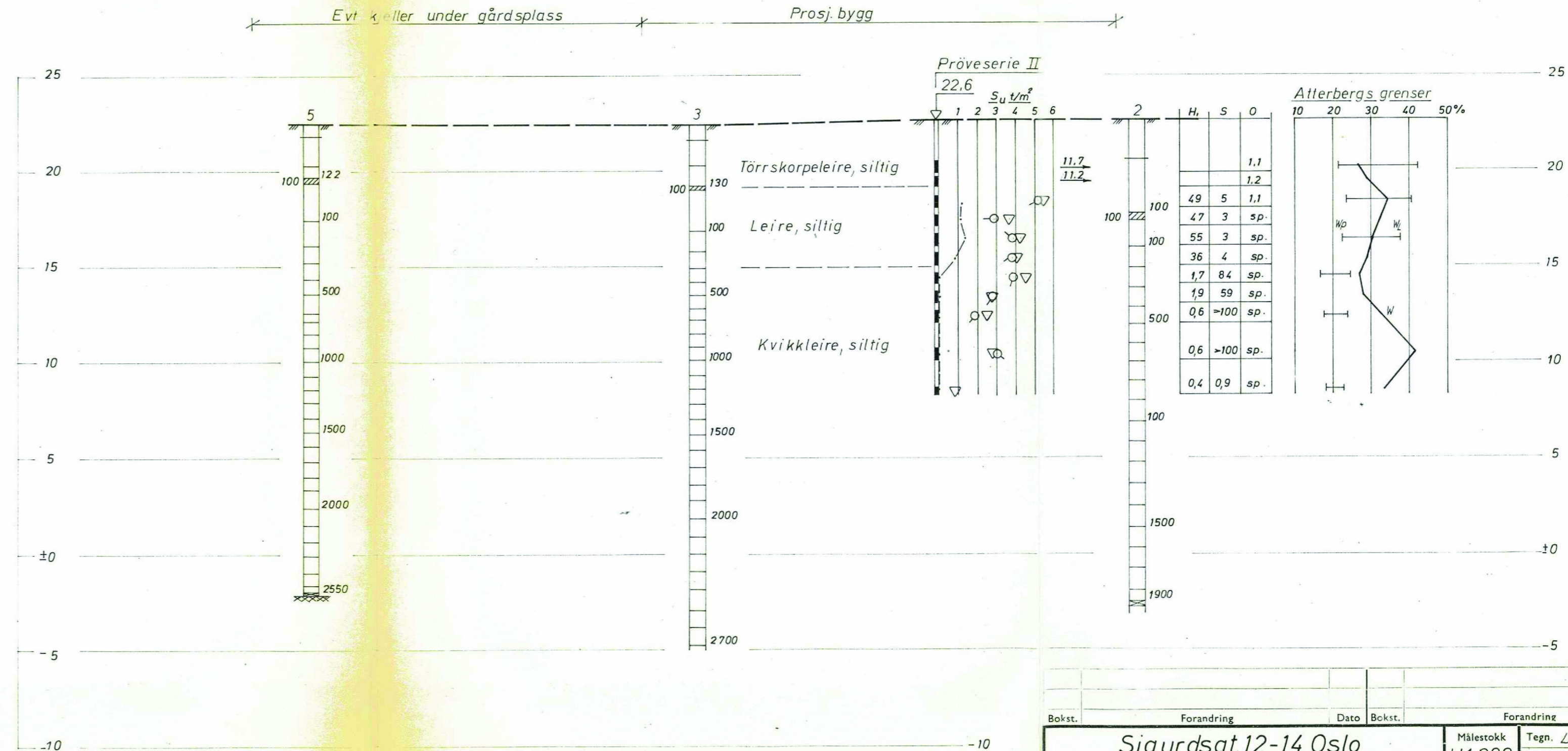
Bokst.	Forandring	Dato	Bokst.	Forandring	Dato

<u>Sigurdsgt. 12-14, Oslo</u> <u>Telegrafstyret-Øst Sentral</u> <u>Situasjons-og Borplan</u>			Målestokk 1:500 1:100	Tegn. LEK Trac. Kfr.	Dato 19/8-68
NORSK TEKNISK BYGGEKONTROLL A/S JAN FRIIS			6595-1		
Thv. Meyersgt. 9, Oslo 5			Tlf. 68 92 90		

Profil A-A

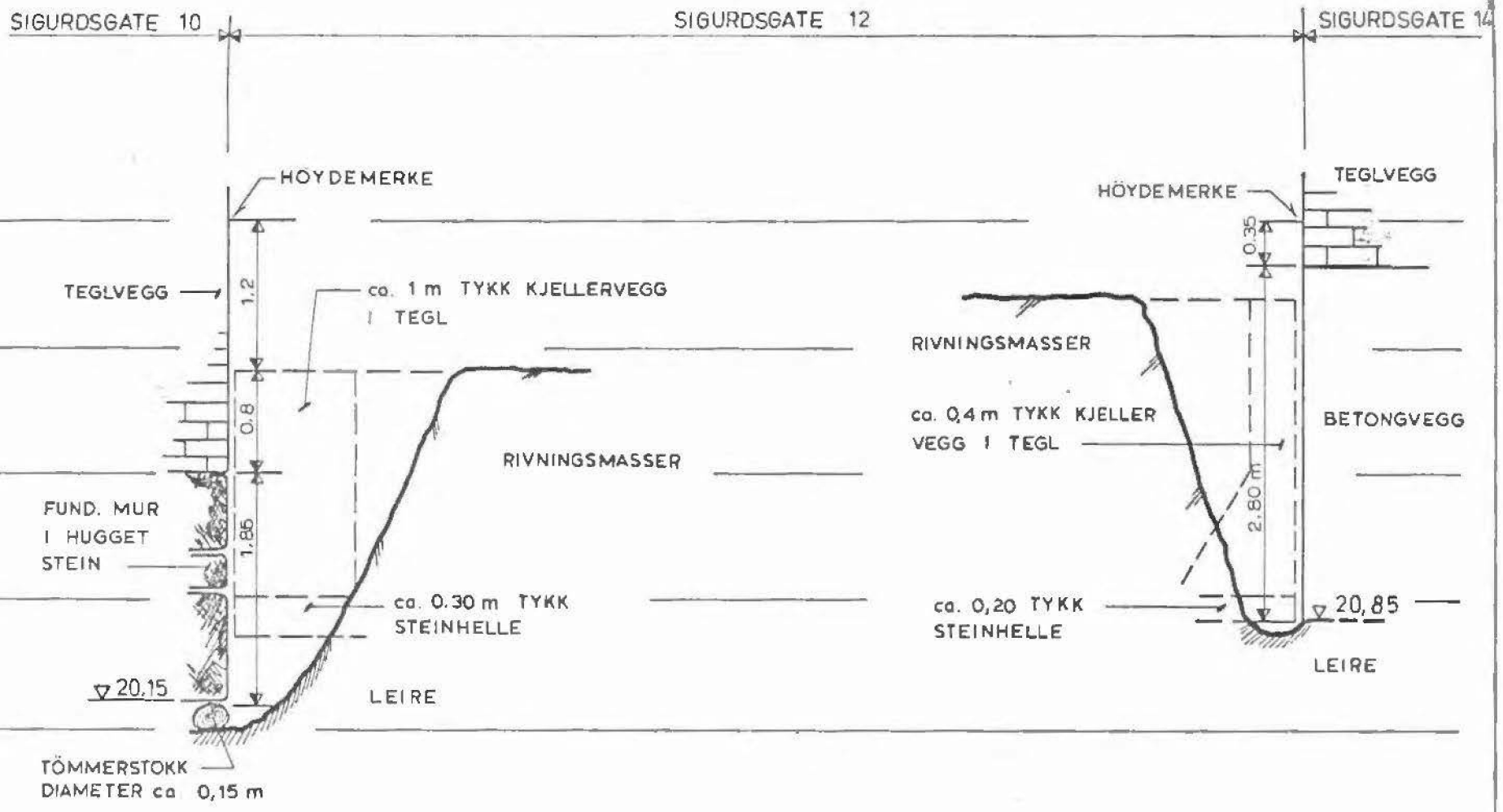


Profil B-B



Bokst.	Forandring	Dato	Bokst.	Forandring	Dato
Sigurdsgt. 12-14, Oslo Telegrafstyret - Øst Sentral Profil A-A og B-B					
Målestokk H=1:200 L=1:100		Tegn. LEK Trac. Kfr.		Dato 19/8-68	
NORSK TEKNISK BYGGEKONTROLL A/S JAN FRIIS				6595-2	
Thv. Meyersgt. 9, Oslo 5			Tlf. 68 92 90		

INSPEKSJONSSJAKTER - NABOFUNDAMENTER



HOYDEM
 KONTR.
 TEGNET
 LEK
 DATO
 19. 2. 77
 MAL
 1. 5. 0
 SAK NR
 65. 05
 TEKN. NR
 REV.