

N

Haukelid

24/56

2188

Sofiesgt. 54 B.

Laura Gundersensgt. 3

Tilfører Undergrunds kartverket
Må ikke fjernes

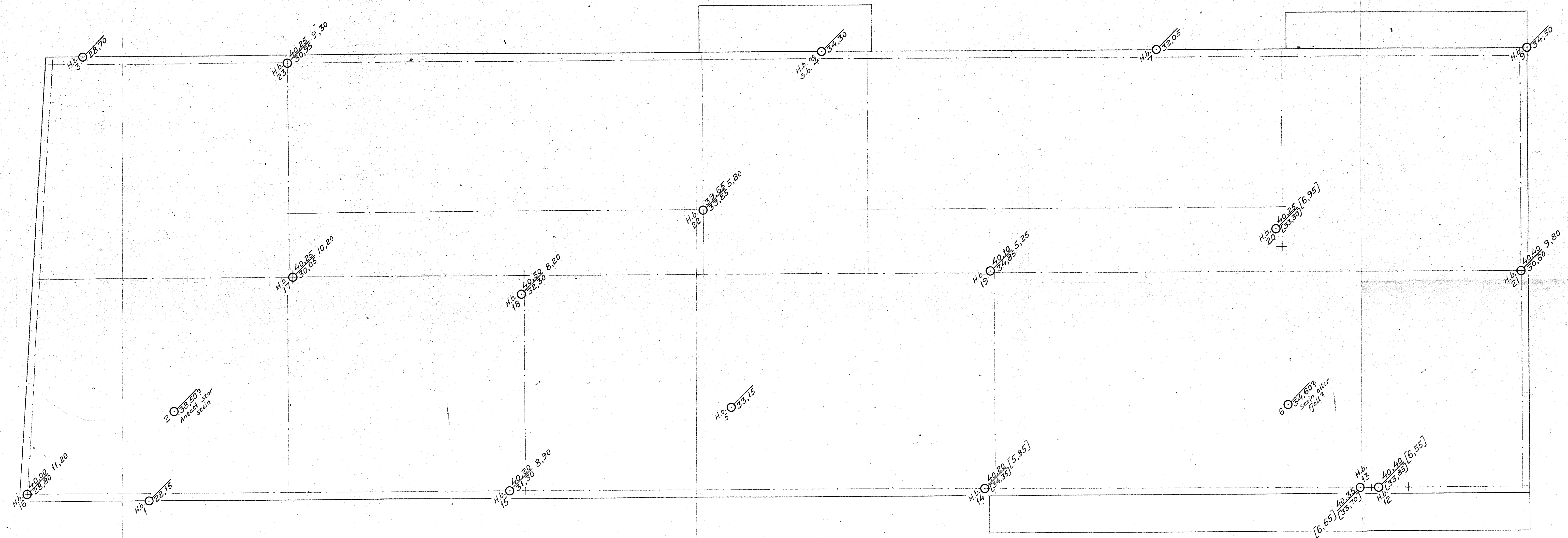


NO: B3 IV

Handwritten scribbles or initials, possibly 'L' and 'G'.

Sofies gate 54 B.

v/Haukelid.



Boringsplan M. = 1:50

Tracet etter Ing. S. Lund og A. Aass' tegn. nr. 57114-01, dat. 22-12-59.
Bygningens hjørner utsatt av Murmester Orve.

Borhullene H.b. 1 - H.b. 7 samt H.b. 9 utført av oss 1956, overført fra vår tegn. nr. 2188-1A, og kun kote antatt fjell påført. Terrenghøyden (og boringsdybdene) ved disse hull fra 1956 ikke påført på grunn av utgraving av tomten.

Obs! Borhullene H.b. 12 - H.b. 23 utført i utgravet byggegrube jan. 1960. Dybdene regnet fra byggegruben som er nivellert ved hvert hull.

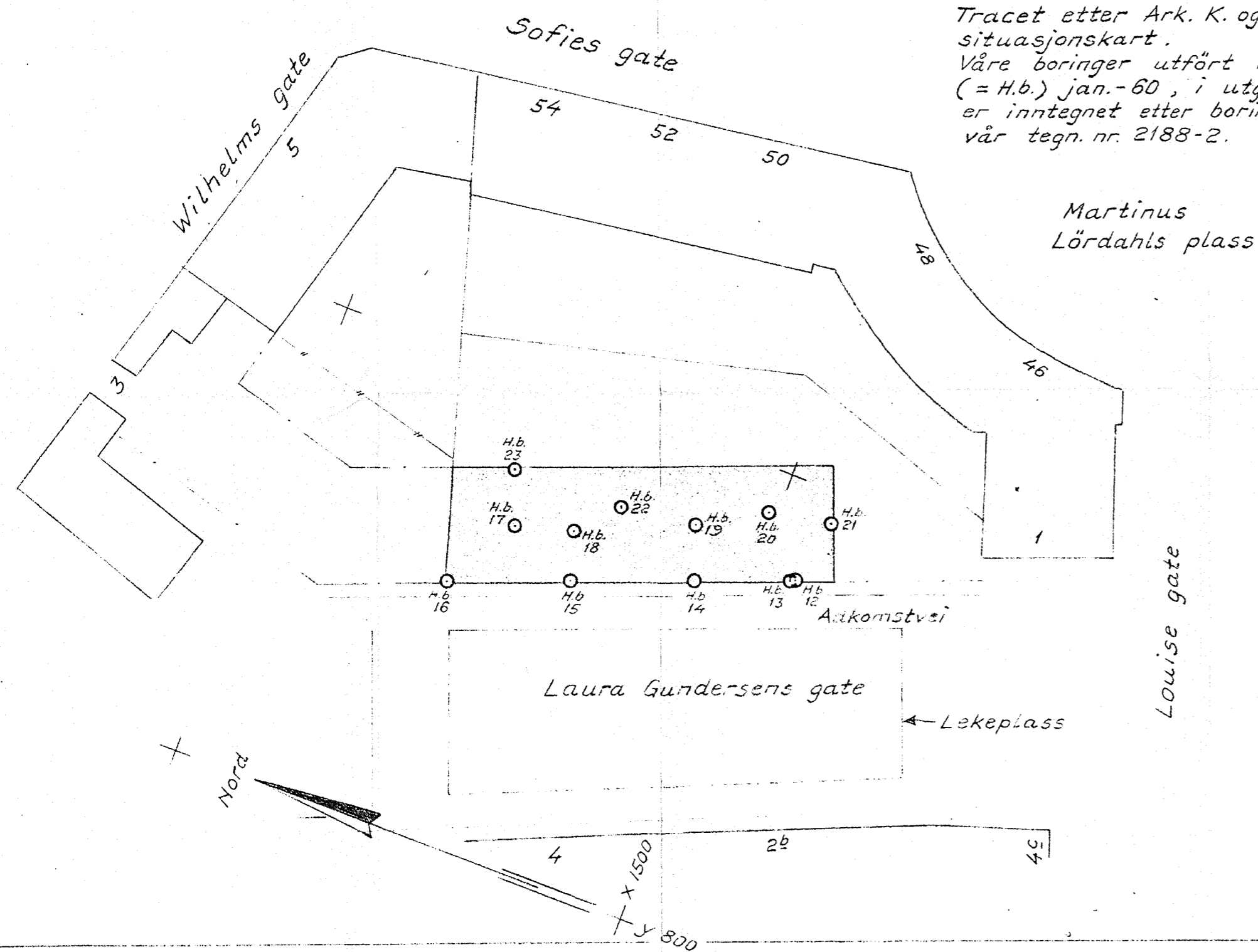
H.b. = hejarbor.
Sb. = sonderboring med dreiebor.

Høydeutg. pkt. for H.b. 12-23: Nordrums Opmaalings setningsbolt nr. 23 på L. Gundersens pt. 1. H. = 44.42 i fig. deres tegning L. nr. 6337.

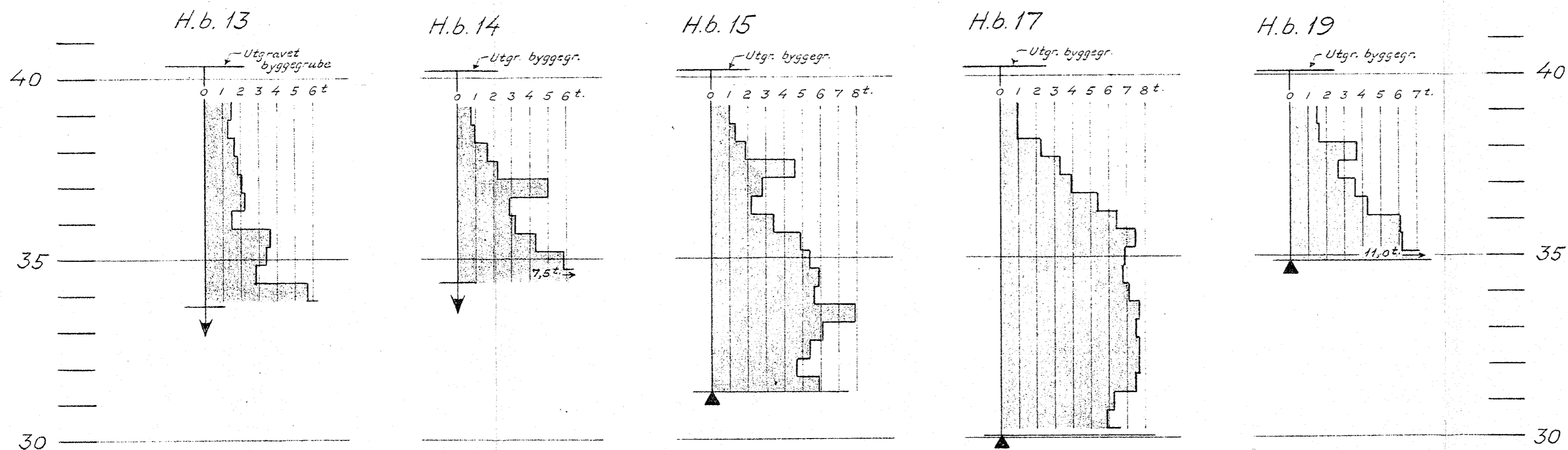
<ul style="list-style-type: none"> ○ X = Borhull. ○ X = Dybde til antatt fjell fra utgravet byggegrube ○ Y = Kote (terreng eller løbunn) utgravet byggegrube ○ - = antatt fjell. [X] = Boring dybde, ikke fjell. ○ = Prøvehull, 54 m.m. diam. ○ = " " 40 " " " " ○ = Vingeboret 	SOFIES GATE 54 B ØSTLANDSKE BLINDEFORBUND		MÅL	RETTE
	MURMESTER ERLING STUB ORVE		1:50	
INGENIØRFIRMA BJ. HAUKElid GRUNNUNDERSØKELSER - OPPMÅLING SANDAKERVN, 76111 - TEL. 21 30 40 OSLO, stn 72-60		ERSTATNING FOR: TEGN. NR. 2188-2		4-2-60 L.S.E 24/56 - OSLO

Situasjonsplan M=1:500

Tracet etter Ark. K. og U. Colbiørnsens situasjonskart.
 Våre boringer utført med hejarbor (= H.b.) jan.-60, i utgravet byggegrube, er inntegnet etter boringsplanen i 1:50, vår tegn. nr. 2188-2.



Hejarborddiagrammer; rammemotstand Q_0 i tonn, H.M.=1:100



Forklaring til hejarborddiagrammene:
 Det er brukt \varnothing 32 mm. borstenger og spiss.
 Diagrammene viser rammemotstanden Q_0 i tonn

$$Q_0 = \frac{W \cdot H}{s}$$
 W = Løddets vekt
 H = fallhøyde
 s = Borets synkning pr. slag.
 ↓ = Boringen avsluttet; ikke fjell. ▲ = Boringen avsluttet; antatt fjell.

SOFIES GATE 54 B		M.M.	RETTET
ØSTLANDSKE BLINDEFORBUND		1:500	RETTET
MURMESTER ERLING STUB ORVE		DIAGR. H.M.=1:100	8-2-60 L.S.-E.
INGENIØRFIRMA B. HAUKEID		ERSTATNING FOR:	
GRUNNUNDERSØKELSE, OPPMÅLING		TEGN. NR. 2188-3	
OSLO, den 8/2-60		24/56 -	OSLO