

Haukelid

39 / 78

(+ 256, 327)

Apalun. 60

Blindernun.

NV: A6 II

Overført. Feb. 90

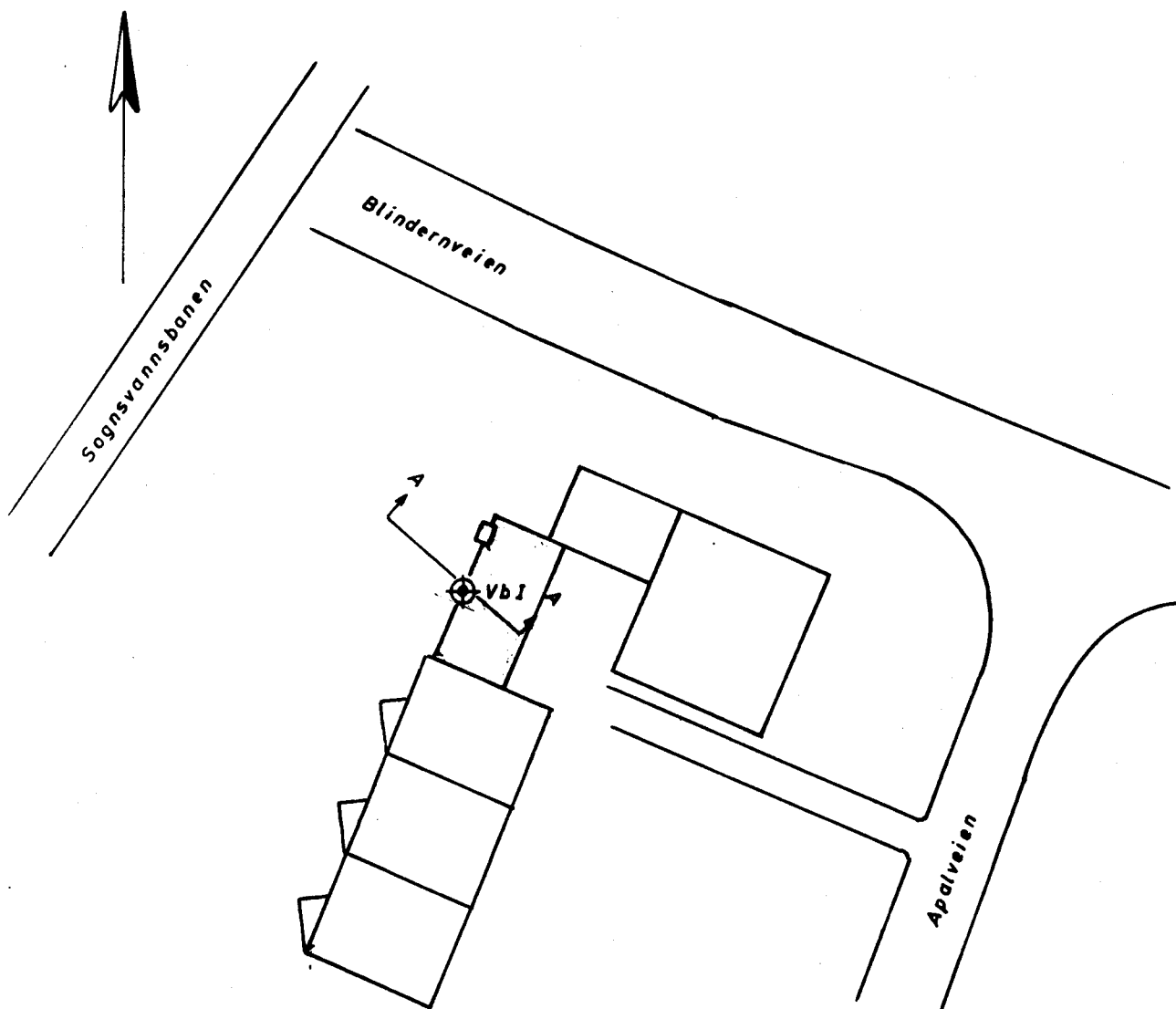


APALVEIEN 60

Situasjonsplan M.st. 1:500

Arb.nr. 39/78

15.8.78





Oppdrag: *APALVEIEN 60*

Vingebor-  
hull:

*1*

Dyp i m.  
regnet fra:

Kote:

*75,04*

Grunnvannst.

Arb.nr.: *39/78*

Tegnet: *15. 8. 78*

Dyp i m.	Skjærfasthet i t/m <sup>2</sup>									Sensi- tivitet	Anmerkninger
	1	2	3	4	5	6	7	8	9		
1											
2										4	
3										11	
4											
5											
6										9	
7										9	
8										11	
9										17	
10										26	
11										3	
12										12	
13										17	
										11	
										12	

*Fikk ikke vingen ned*

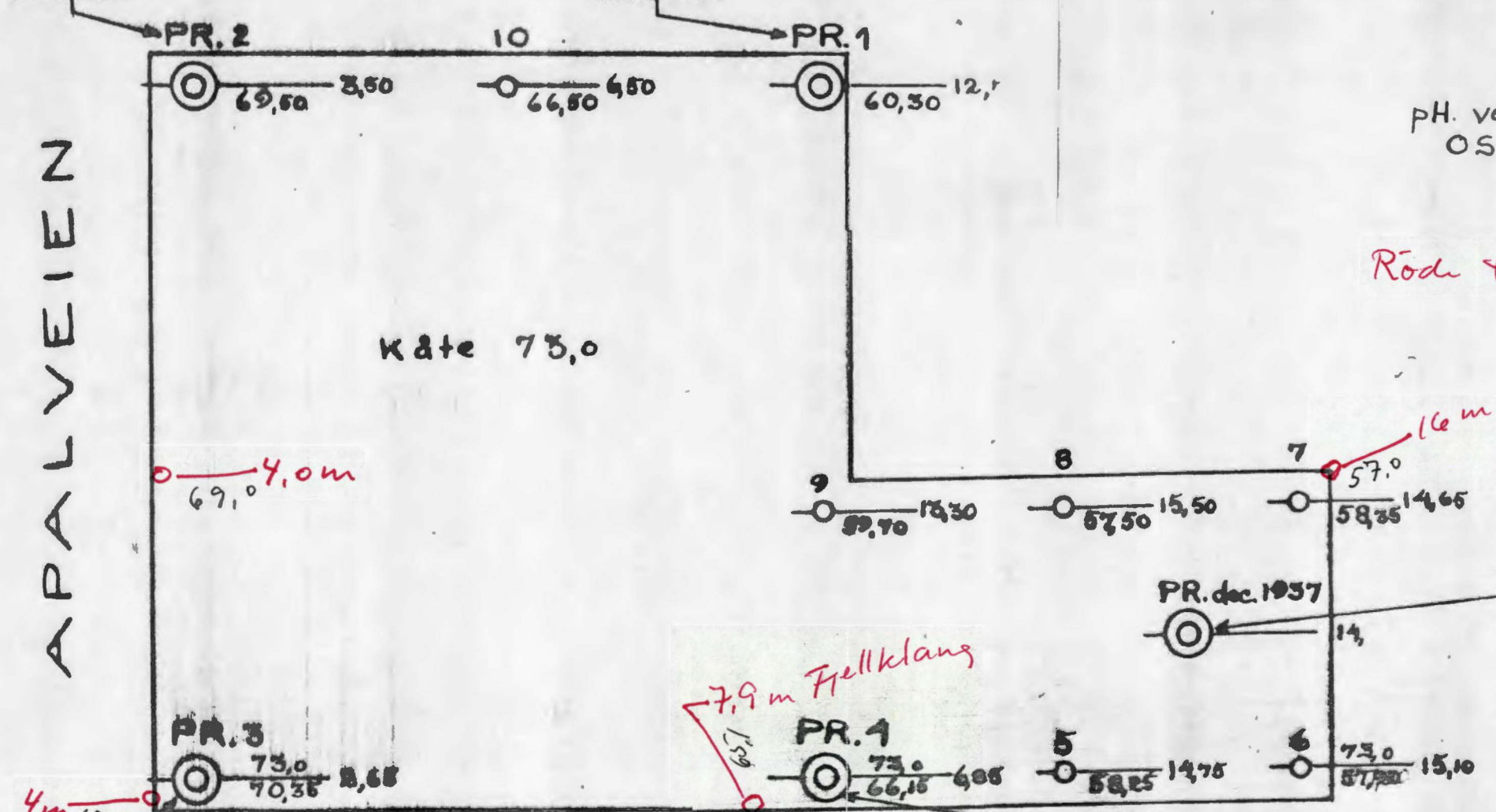
*>+ Ikke brudd*

*Uforstyrret*

Vingeborets måleområde for skjærfastheten er begrenset

PR.1	
Dyp m.	pH.
1	7,0
2	7,0
3	8,3
4	8,2
5	8,5
6	8,5
7	8,5
8	8,5
9	8,2
10	8,5
11	8,5
12	8,5

PR.2	
Dyp m.	pH.
1	7,0
2	8,0
3	8,0



pH. verdiene er bestemt av:  
OSLO MATERIALPRØVEANS

Røde tal fra tsn 256 (des 1937)

PR.3	
Dyp m.	pH.
1	76
2	78

BLINDERNVEIEN

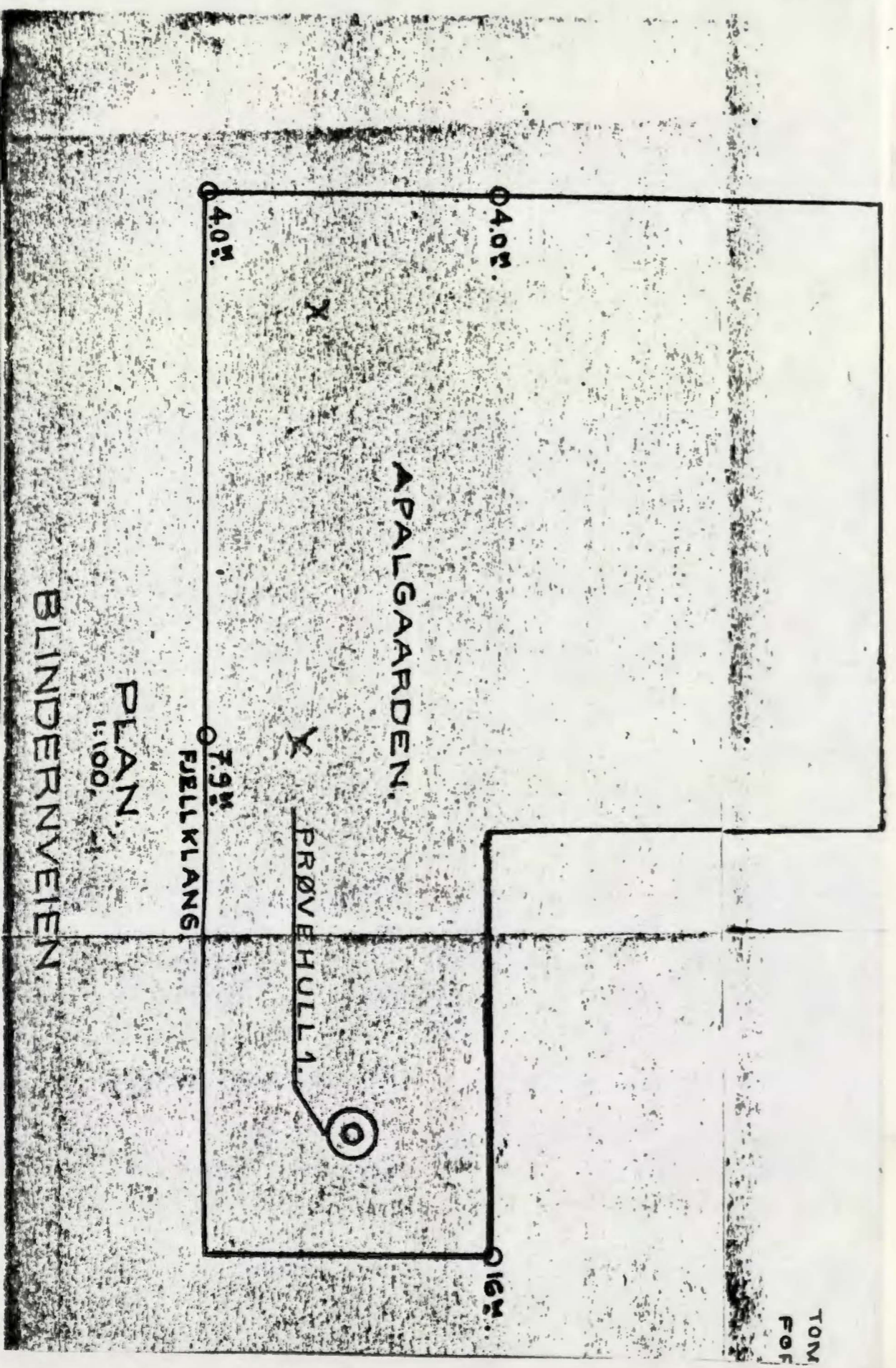
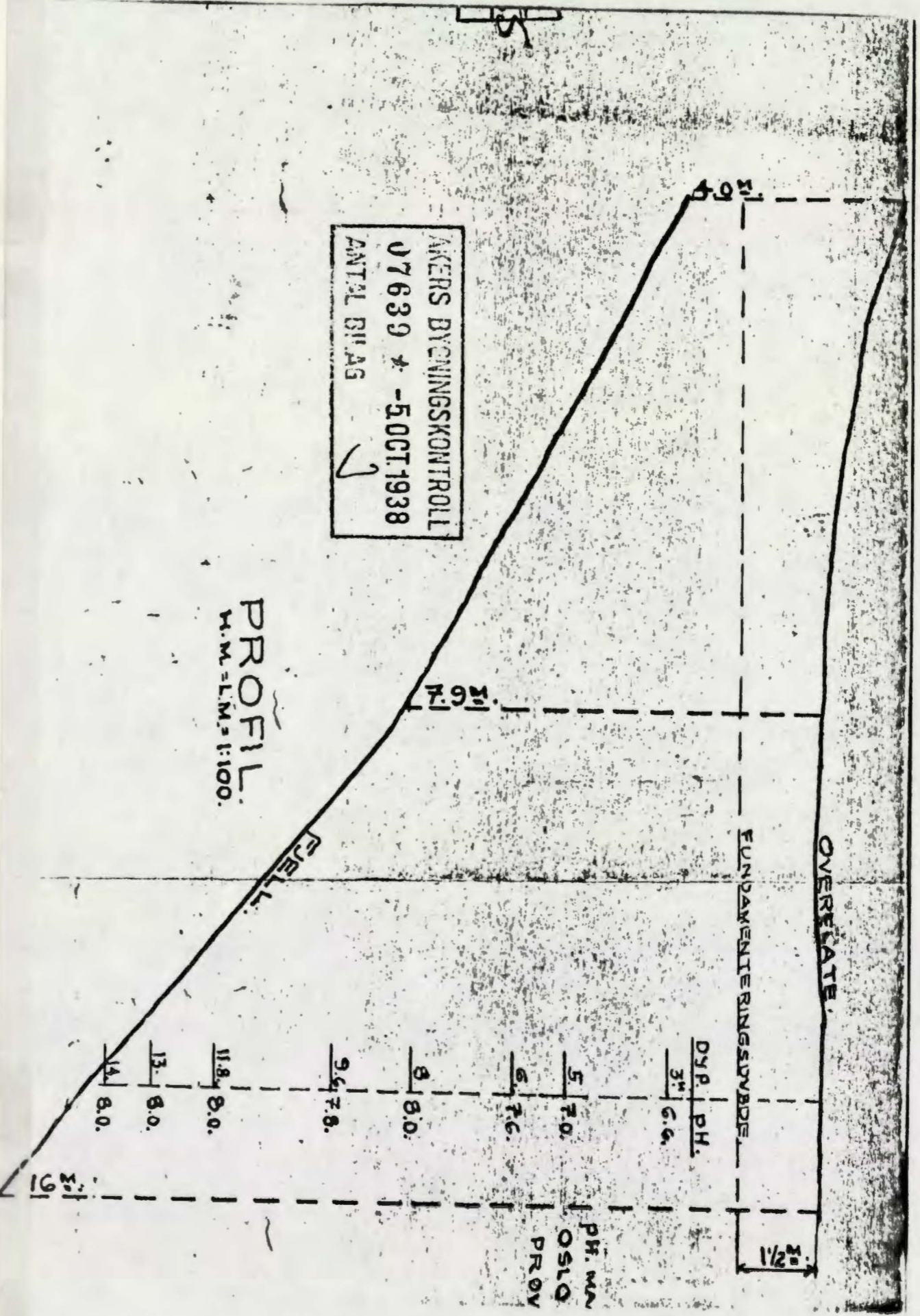
PLAN 1:100

PR.4	
Dyp m.	pH.
1	8,0
2	8,0
3	8,5
4	8,5
5	8,5
6	8,5

Dec. 1937	
Dyp m.	pH.
3	6,6
5	7,0
6	7,6
8	8,0
9	7,8
11	8,0
13	8,0
14	8,0

Dybdenes ref. sig. til dataværdi. forøng.

Hauke lid tsn 327 (okt 38)



tdn 256 des. 1939  
tdn 322 utgør