

RAPPORT OVER:

Holtet ungdomsskole

2. del: Supplerende boringer.

R - 1025

26. mars 1971

**OSLO KOMMUNE**  
GEOTEKNISK KONTOR



OSLO KOMMUNE  
Geoteknisk kontor  
KINGOS GT. 22, OSLO 4  
TLF. 37 29 00

**RAPPORT OVER:**

Holtet ungdomsskole

2. del: Supplerende boringer.

R - 1025

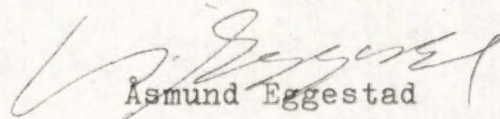
26. mars 1971


Bilag 3: Situasjons- og borplan.

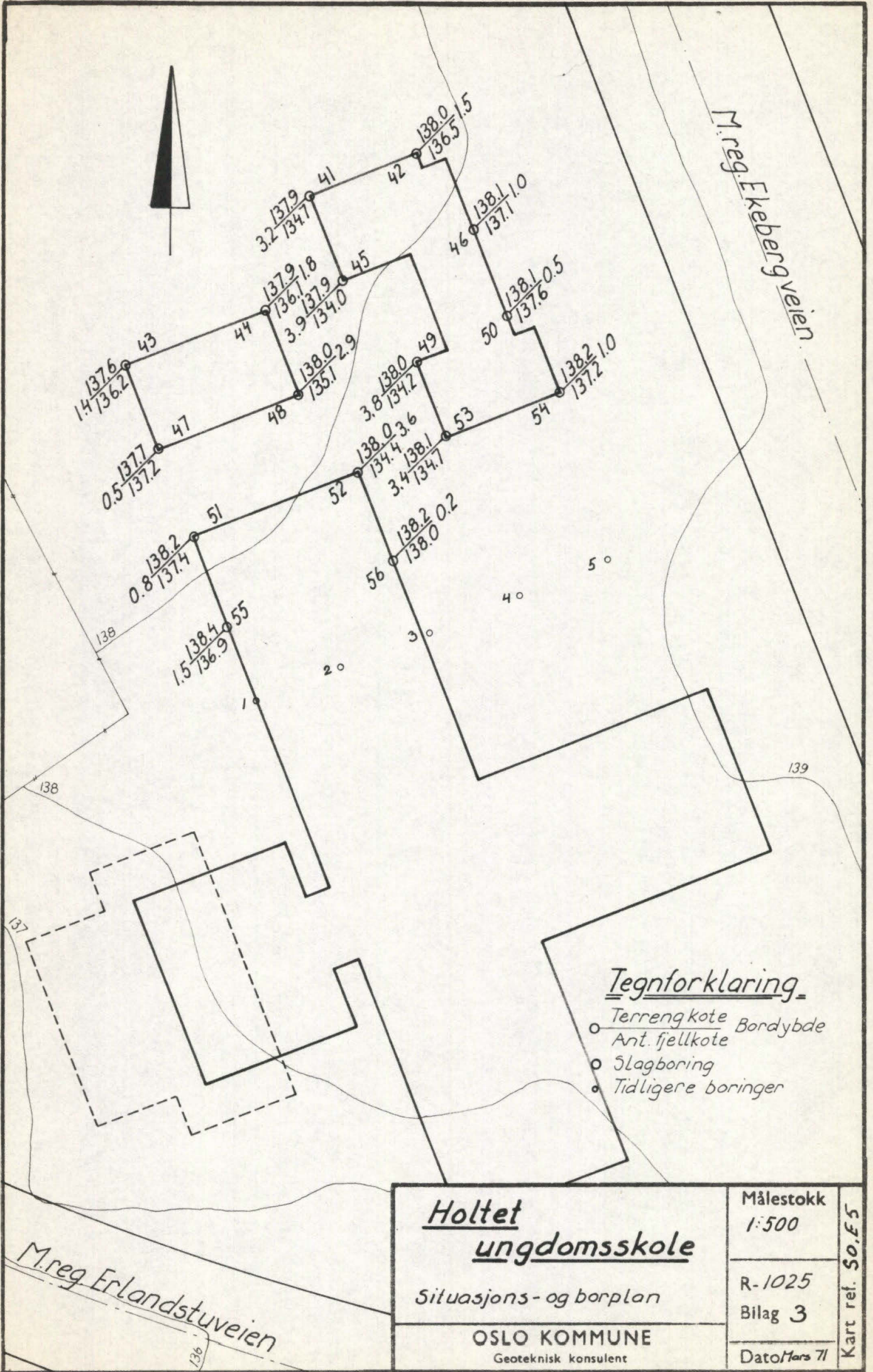
I forbindelse med prosjekteringen av Holtet ungdomsskole har Geoteknisk kontor utført noen tilleggsboringer for de planlagte bygninger. Boringene er utført av mannskaper fra vår markavdeling ved hjelp av motordrevet slagbor.

På situasjons- og borplanen bilag 3 er borresultatene fra punktene 41 - 56 vist. Dybdene til fjell varierer fra 0,2 m i borpunkt 56 til 3,9 m i borpunkt 45. Resultatet fra borpunktene 1 - 40 er behandlet i vår rapport R-1025 av 12/11-70. Med hensyn til løsmasseforholdene vises også til denne rapporten.

Geoteknisk kontor

  
Asmund Eggestad

  
Helge Sem



M.reg. Ekebergveien

M.reg. Erlandstuveien

Tegnforklaring

- Terrengkote Bordybde
- Ant. fjellkote
- Slagboring
- Tidligere boringer

Holtet  
ungdomsskole

Situasjons- og borplan

OSLO KOMMUNE  
Geoteknisk konsulent

Målestokk  
1:500

R-1025  
Bilag 3

Dato Mars 71

Kart ref. So. E 5

Geot. bygn. plan og prosjekteringsplan