

OSLO KOMMUNE

Geoteknisk konsultants kontor

SKOVLBORING

Sted: Etterstad





Hull : ^{3/3 248} 399 405 Bilag : 24 ³⁰³⁰

Nivå : Oppdr :

Vannst : Dato :

Dybde	Prøve	Sign.	Jordart	Dybde
-------	-------	-------	---------	-------

3030

1,0			Hull 399, kote 83,40, grunnvannstand 0,80 u.t. Tørreskorpeleire, siltig, enk. planterester	
2,0			Leire, siltig, enk. tørre flekker, enk. planterester	
3,0			" , " , " , " , enk. sand og gruskorn	
4,0			" , " , " , " , " , "	