

Tilhører Undergrundskartverket

☒ Ikke fjernes

NGI

0.217

Christiania Spigerverk

NO: D71

Overført april 85



OVERSIKTSPLAN

M = 1:1000., 1m ekv.

- Nåv. terreng
- Påtenkt fylling
- Dreiesøndering.
- Prøvetaking

NO:D7 I

BORPROFIL

Sted: CHRISTIANIA SPIGERVERK

Hull: I og II Bilag: 5
 Nivå: ca 101,5 Oppdr.: O. 217
 Pr. ϕ : ^{skovl} 54 mm og ^{og} _{54 mm} Dato: jan. 55

TEGNFORKLARING:

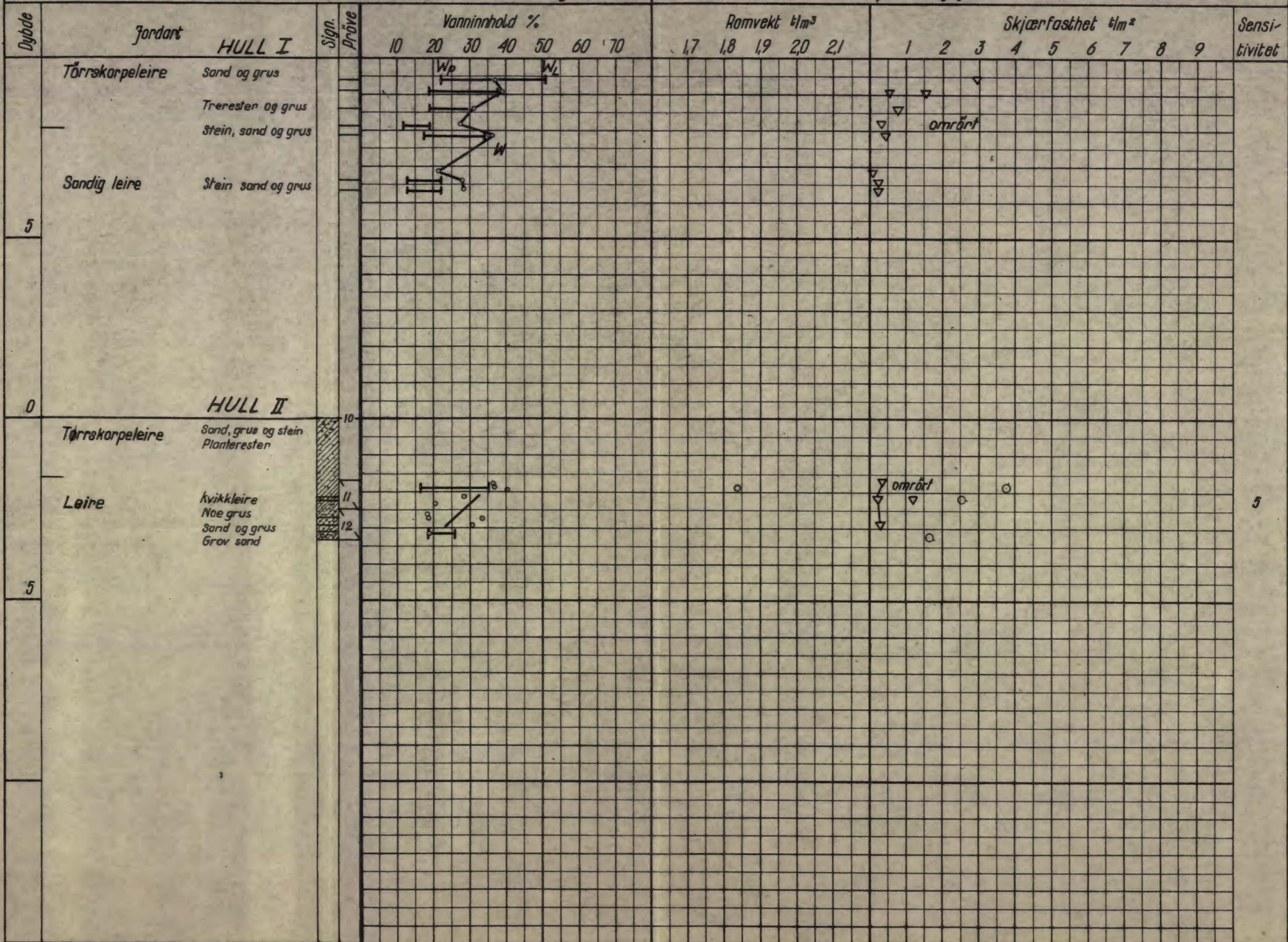
w = vanninnhold

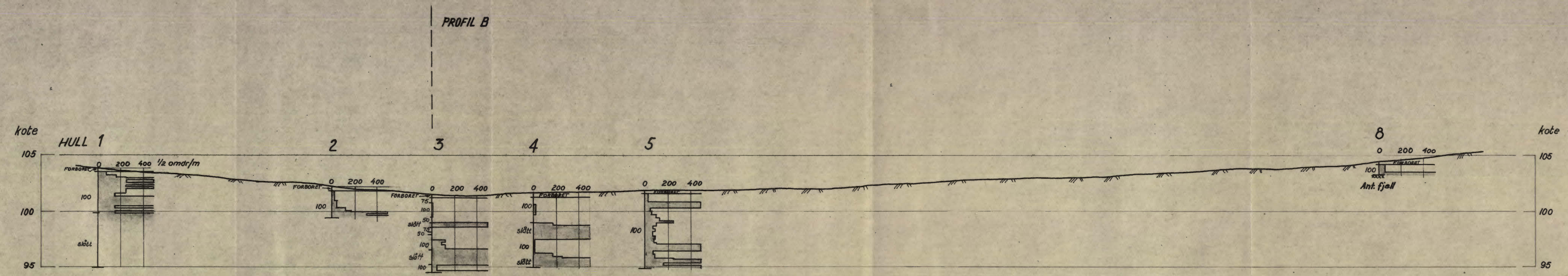
+ vingebor

w_L = flytegrense

○ enkelt trykkforsök

w_p = utrullingsgrense

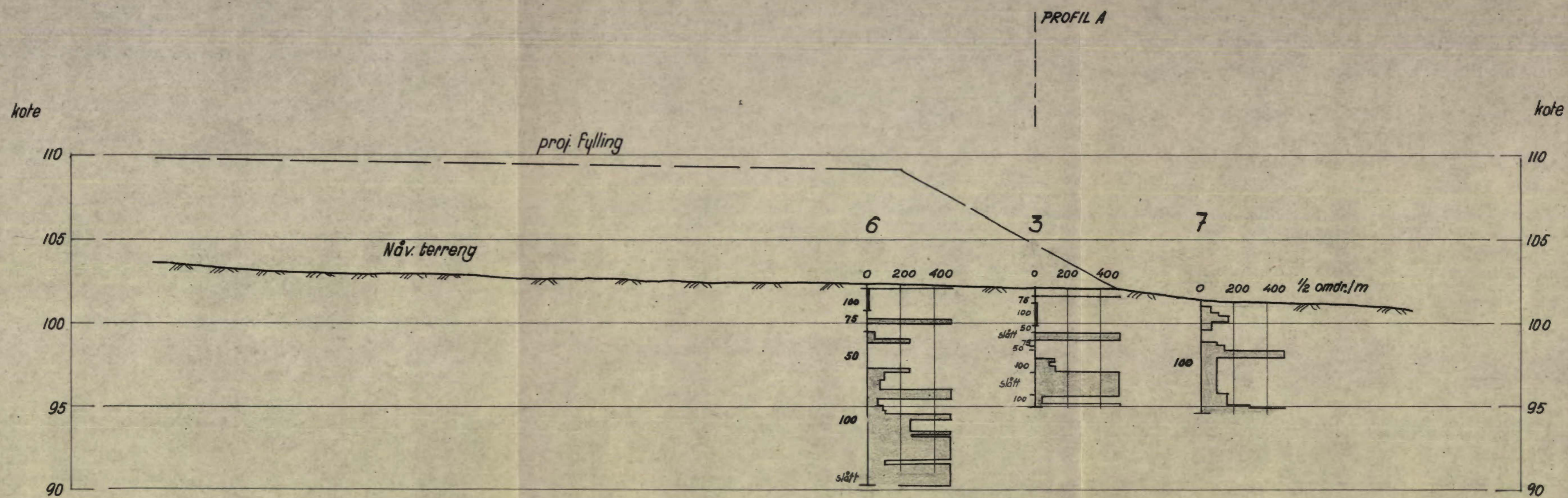




PROFIL A, I FOT AV SKRÅNING
M=1:200

Dreiesondering

xxxxxx Ant. fjell



PROFIL B
M=1:200
Dreiesondering