

\* NO: E5, E6, D5!

207

Hans Nielsen Hauges st.

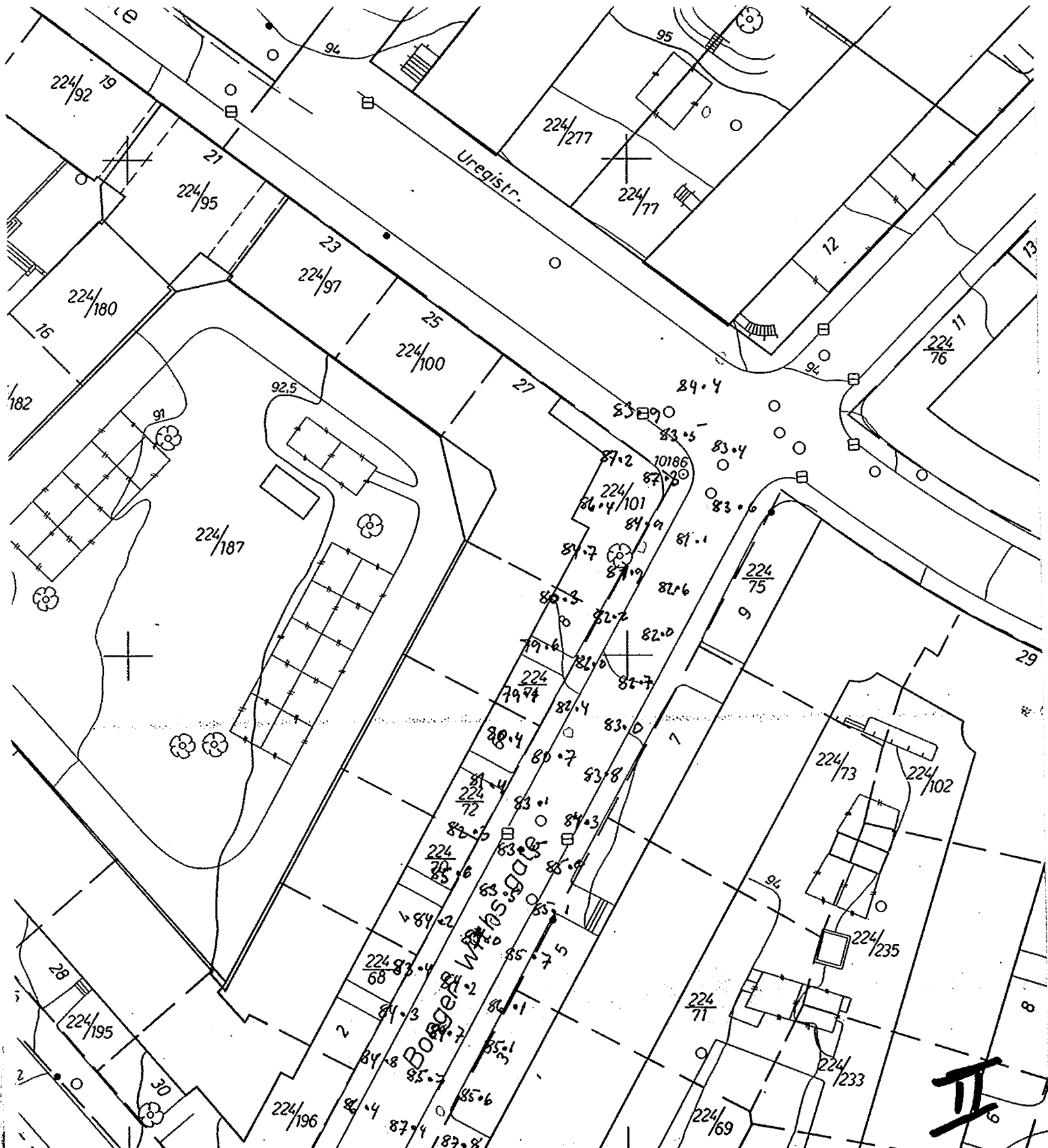
Kyrre Greppe st.

Brettevilles st.

Knud Graahs st.

(Nordre Aasen Ku. II)





OSLO OPPMÅLINGSVESEN 1983. FOTO 1981.

OSLO

N0006-

M1500

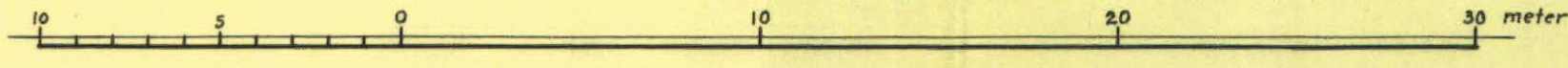
EKV 0,5 M.

R-75 del 5 (1961)

II

Grundboringskart for nordre Aasen kvartal II

M. 1:200



Belegninger: Terrangkoter 1/2 m. akv.

765 Fjeldets høide til Dybde til fjeld

8700 Eldre boring. Se kart bl. 148

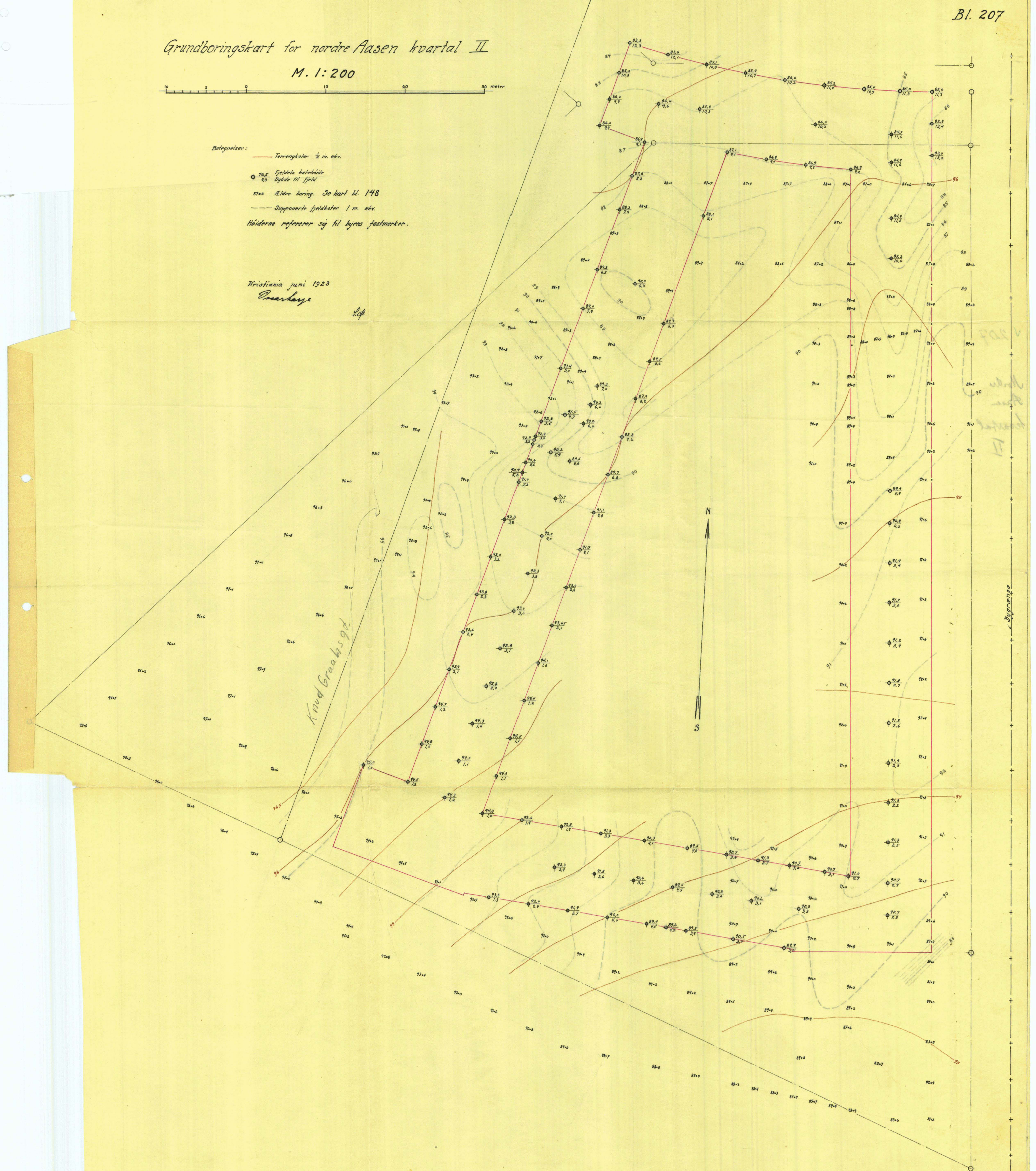
Supponerte fjeldkoter 1 m. akv.

Høiderne refererer sig til byens fastmarker.

Kristiania juni 1923

Roarbye

l.f.



Knud Graabys gde



Dyngestige

Grundboringskart for nordre Aasen kvartal II

M. 1:200 1:400



Mellemkopi

- Betydninger:
- Terrænlinjer 1/2 m. elev.
  - ⊕ 1/2 m. Dybde til fjeld
  - Supponerte fjeldkater 1 m. elev.
- Høiderne refererer sig til byens fastmarker.

Kristiania juni 1923  
Poulsen

Knud Graabys gde.



Bygrænse

tall vest for denne  
linje, også overfor  
Bl. 206

