

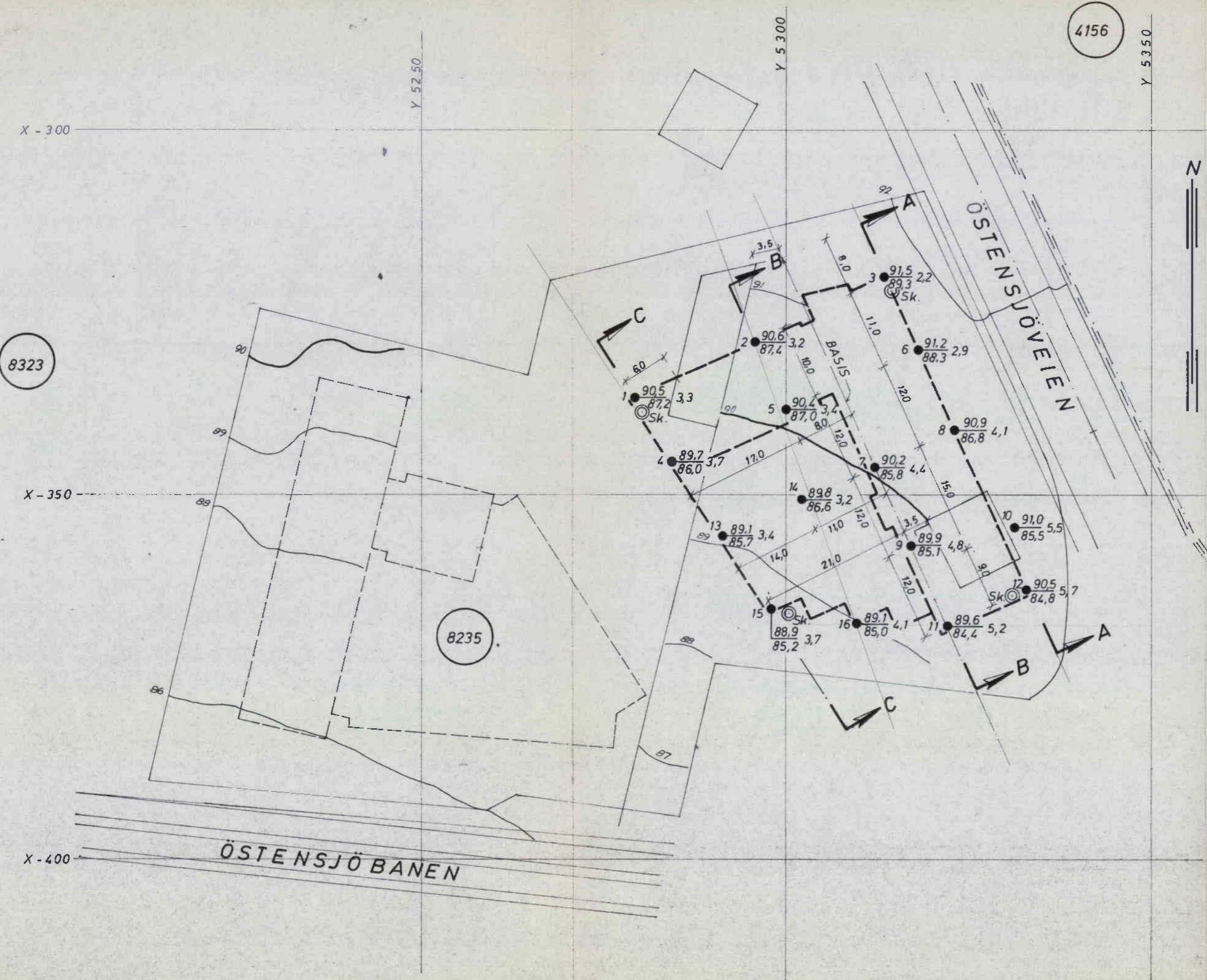
N O T E B Y

6468

Østensjøveien 43

SO:G111





4083

- Dreiesondering ☆ Fjellkontrollboring ⊙ Prøveserle + Vingeoring
- Enkel sondering ⊕ Kjerneboring □ Prøvegrop ⊖ Poretrykksmåling
- ▼ Ramsondering

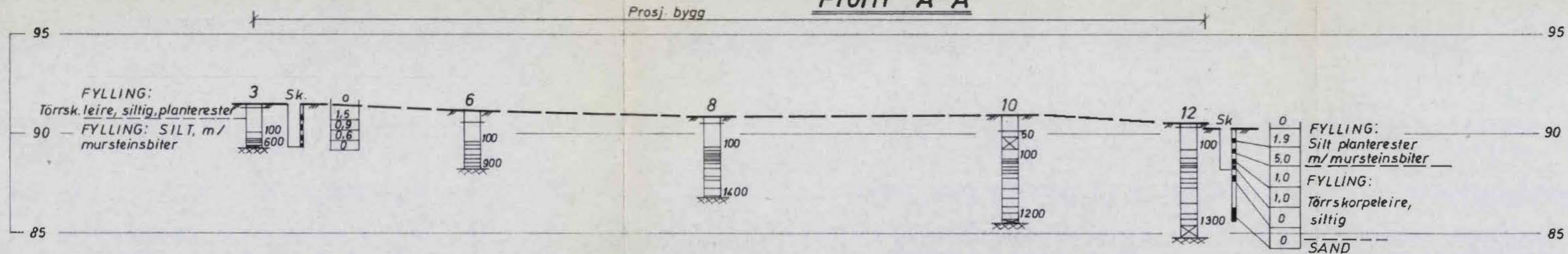
Borhull nr. $\frac{\text{Terreng (Bunn) kote}}{\text{Antatt fjellkote}}$ Boret dybde + (boret i fjell)

Borbok nr. 3692 Lab. bok nr. 376

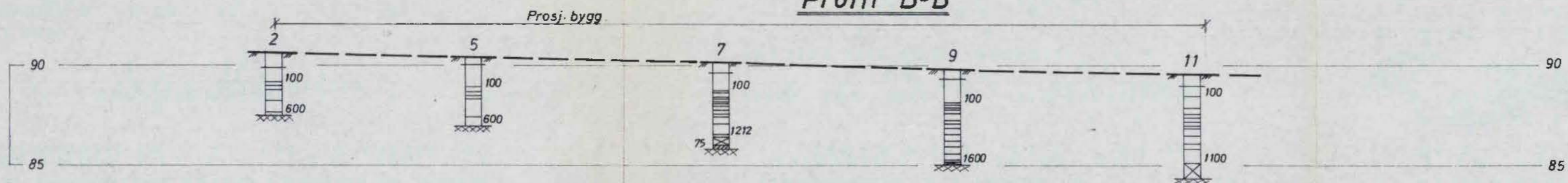
Kartgrunnlag:
Utgangspunkt for nivellement: F.M. 1463, H= 90,228

Bokst.	Forandring	Dato	Bokst.	Forandring	Dato
<p>Östensjöveien 43 Husqvarna Norsk A/s Borplan</p>					
			Målestokk	Tegn. LEK	Dato
			1:500	Trac. LEK	8-1-70
				Kfr.	
<p>NORSK TEKNISK BYGGEKONTROLL A/S JAN FRIIS</p>				6468-1	
Thv. Meyersgt. 9, Oslo 5			Tlf. 68 92 90		


Profil A-A



Profil B-B



Profil C-C



Bokst.	Forandring	Dato	Bokst.	Forandring	Dato
<p>Östensjöveien 43 Husqvarna Norsk A/s Profil A-A, BB og C-C</p>			<p>Målestokk 1:500</p>	<p>Tegn. LEK Trac. LEK Kfr.</p>	<p>Dato 8-1-70</p>
<p>NORSK TEKNISK BYGGEKONTROLL A/S JAN FRIIS</p>			<p>6468-2</p>		
<p>Thv. Meyersgt. 9, Oslo 5</p>			<p>Til. 68 92 90</p>		