






OSLO KOMMUNE  
 Geoteknisk konsultants kontor  
**SKOVLBORING**  
 Sted: Linnerud skoletomt.

Hull: Sk. 1. Bilag: \_\_\_\_\_  
 Nivå: 205.71 Oppdr: R-371-60  
 Vannst: 0.5m Dato: 30/1-62

Dybde [m]	Prove	Sign	Jordart	Dybde
1.0			Sand, grus og stein	
2.0				
2.5				
5				5
			<b>NOH7</b>	

Gr.v. St. 