

N S B

3 6 2 0

SO. Cl. I & ~~II~~


Oslo Östbanestasjon

juli 1966

Tilhører Undergrunnskartverket  
Må ikke fjernes

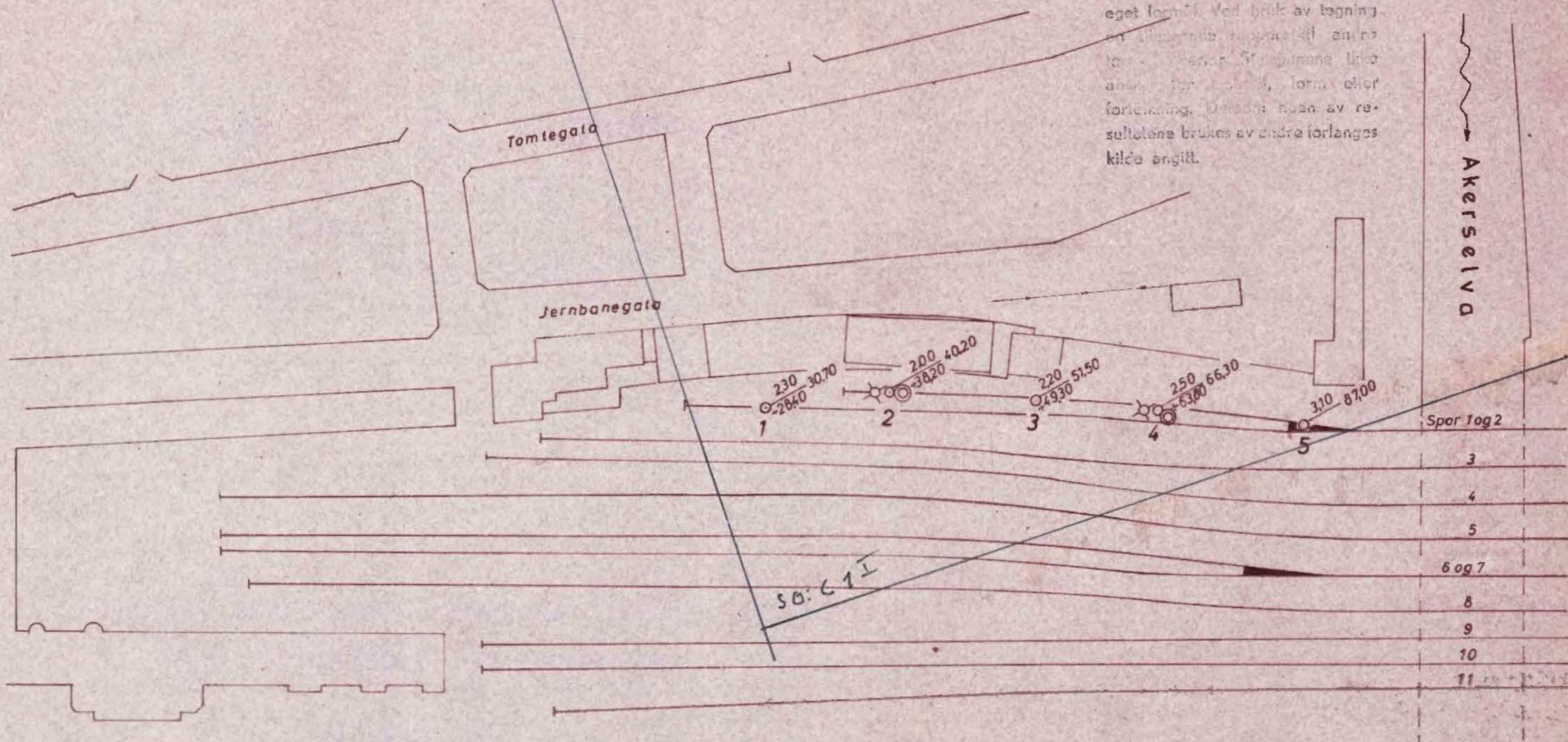
SO, C-1 I

55



Situasjon M=1:1000

Undersøkelser gjengitt på denne tegning er foretatt for Statsbanens eget formål. Ved bruk av tegning er tilgjengelige opplysninger anført for å gi et inntrykk av grunnforholdene. Utvalgte detaljer kan foretas for å gi et mer detaljert inntrykk, form eller forklaring. I disse tilfeller er resultatene bruket av andre forlanges kilde angitt.

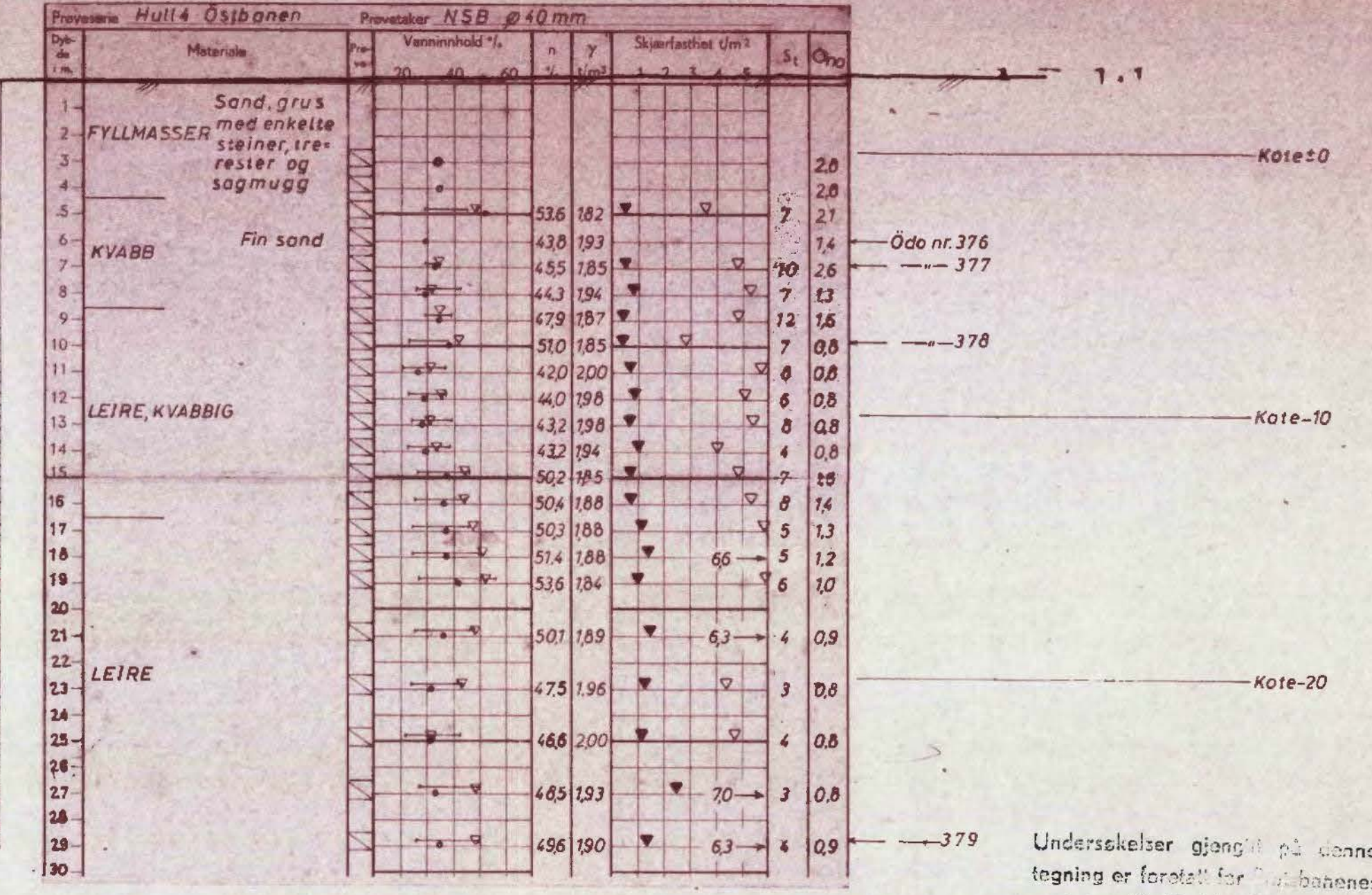
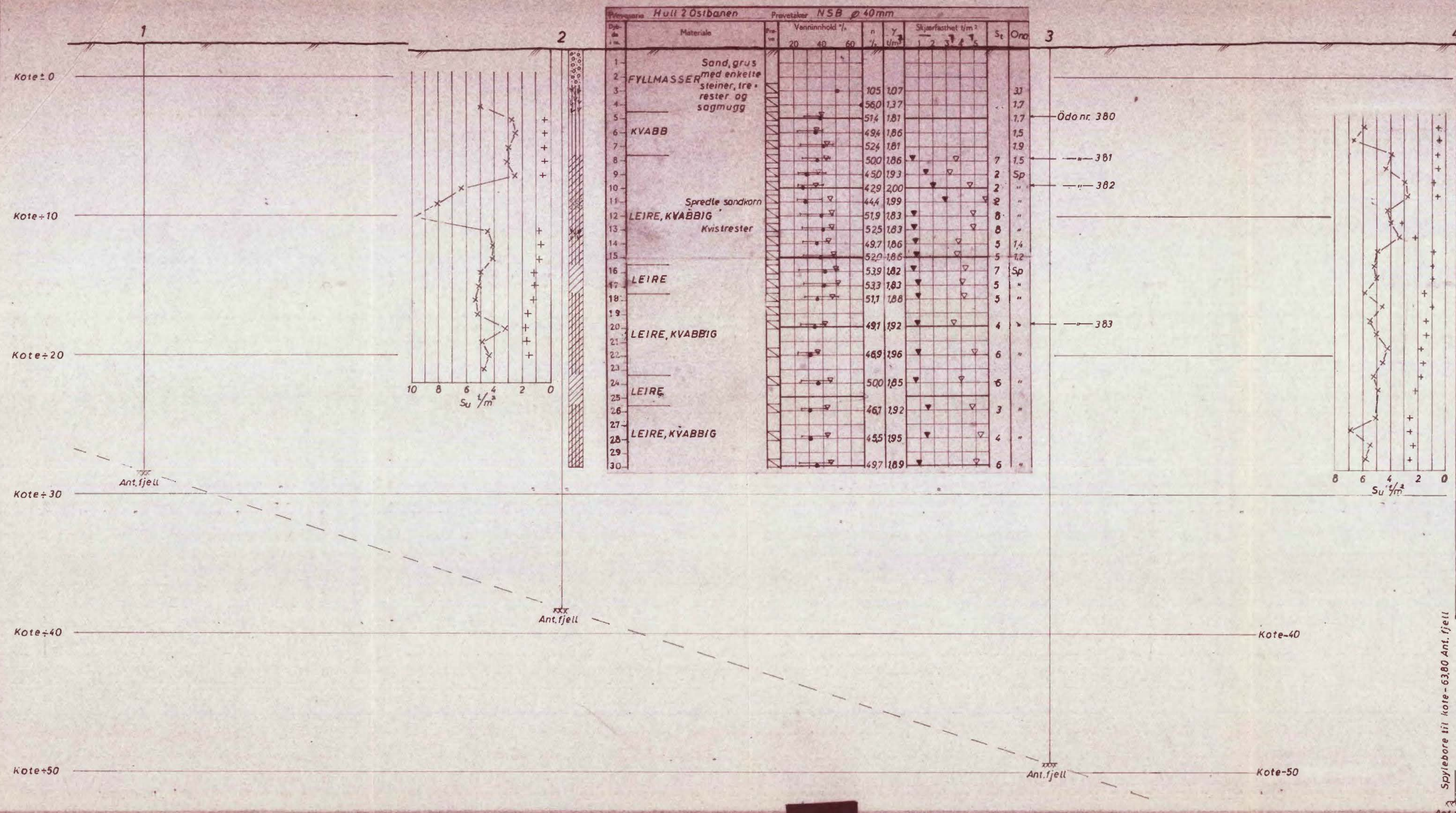


Tegnforklaring og jordartsbetegnelser etter Norsk Geoteknisk Forenings retningslinjer. 1966.  
 Kartgrunnlag: Østbanen indre område. Kart nr. 1160  
 Kotehøyder NGO. NN. 1954

|   |                 |           |                  |
|---|-----------------|-----------|------------------|
| <b>Oslo Østbanestasjon</b>  | Målestokk       | Boret OAA | April 1967       |
|   | 1:1000          | Tegnet    | Juli 1967        |
| Norges Statsbaner - Banedirektoratet<br>Geoteknisk kontor<br>Oslo 23111 -1967 | Erstatning for: |           |                  |
| <i>A. Skjerve</i>   |                 |           | <b>Gk 3620,1</b> |
|   |                 |           | Erstatet av:     |

SO, C1, I & II

13 HF 56



Undersøkelser gjennomført på denne tegning er foretatt for Oslobanens eget formål. Ved bruk av tegning og tilknyttede rapporter må ikke antas for bruk i andre eller foretatt. Disse må ikke av resultatene brukes uten å opplyses kilde angitt.

Tegnforklaring og jordartsbetegnelser etter Norsk Geoteknisk Forenings retningslinjer 1966.

Labnr. 1-84/292

|   |                |           |            |
|---|----------------|-----------|------------|
| Oslo Østbanestasjon   | Målestokk      | Boret OAq | April 1967 |
|   | 1:200          | Tegnet    | Juli 1967  |
| Norges Statsbaner - Banedirektøren<br>Geoteknisk kontor<br>11.11.23/11 1967 | Erstatning for |           | GK 3620,2  |
|   | Erstattet av   |           |            |