

NOTEBY

NTB.

8621

Christiania Spigerverk,

Trådtrekkeriet Hall 0.

Maridalsvn. 267.

11.8.1970

Tilhører Undergrundskartverket
Må ikke flyttes

NO, D-7 III

022707
18. juli 1970



- Dreiesondering ⚙ Fjellkontrollboring ⊙ Praveserie + Vingeoring
- Enkel sondering ⊗ Kjerneboring □ Pravegrop ⊖ Poretrykksmåling
- ▼ Ramsondering

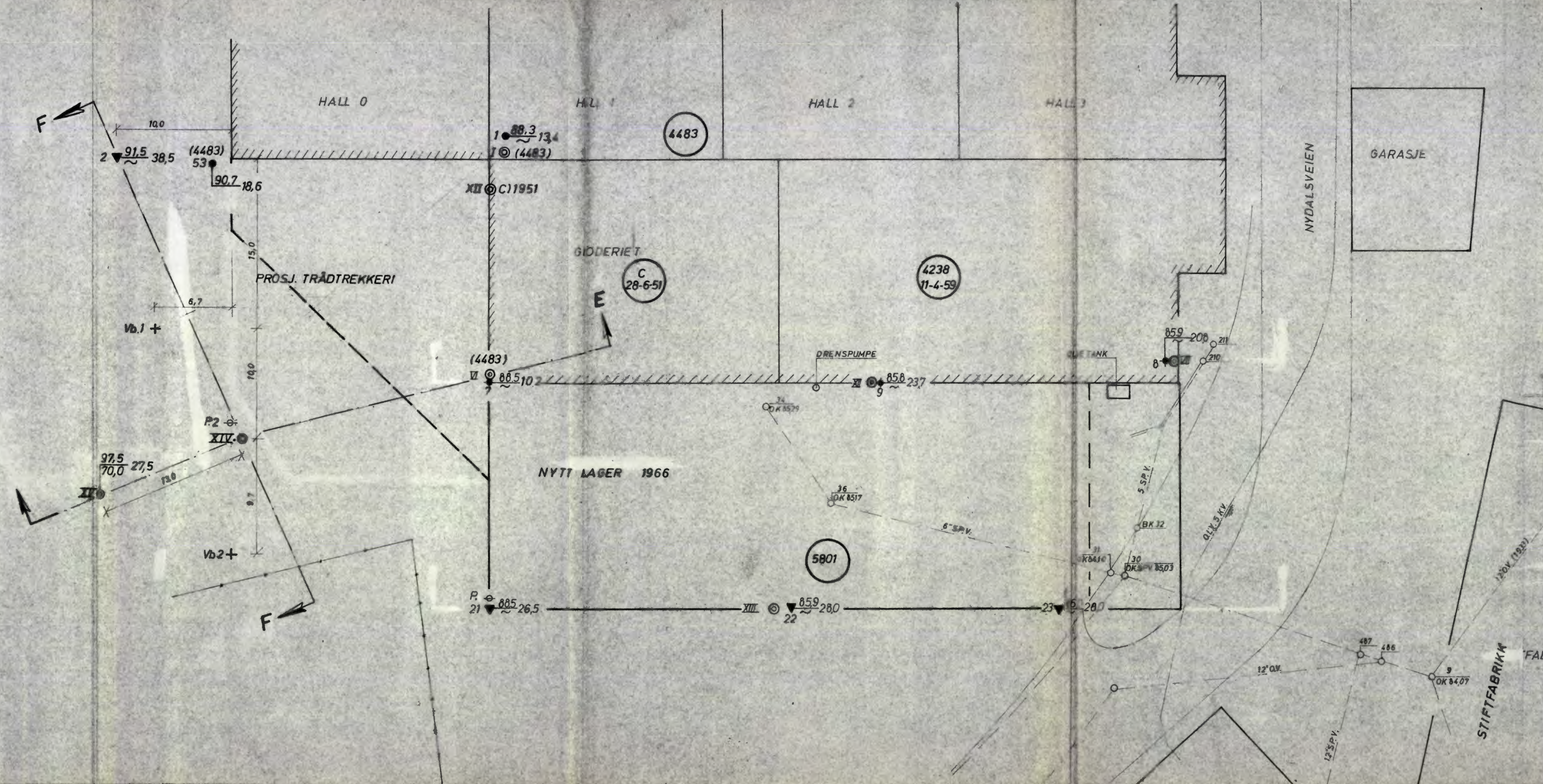
Borbok nr. $\frac{\text{Terreng (Bunn) kote}}{\text{Antatt fjellkote}}$ Boret dybde + (boret i fjell)

Borbok nr. 3902 Lab. bok nr.

Kartgrunnlag:
Utgangspunkt for nivellement: F.M. nr. 1, H = 86,741

Mandalsen 267

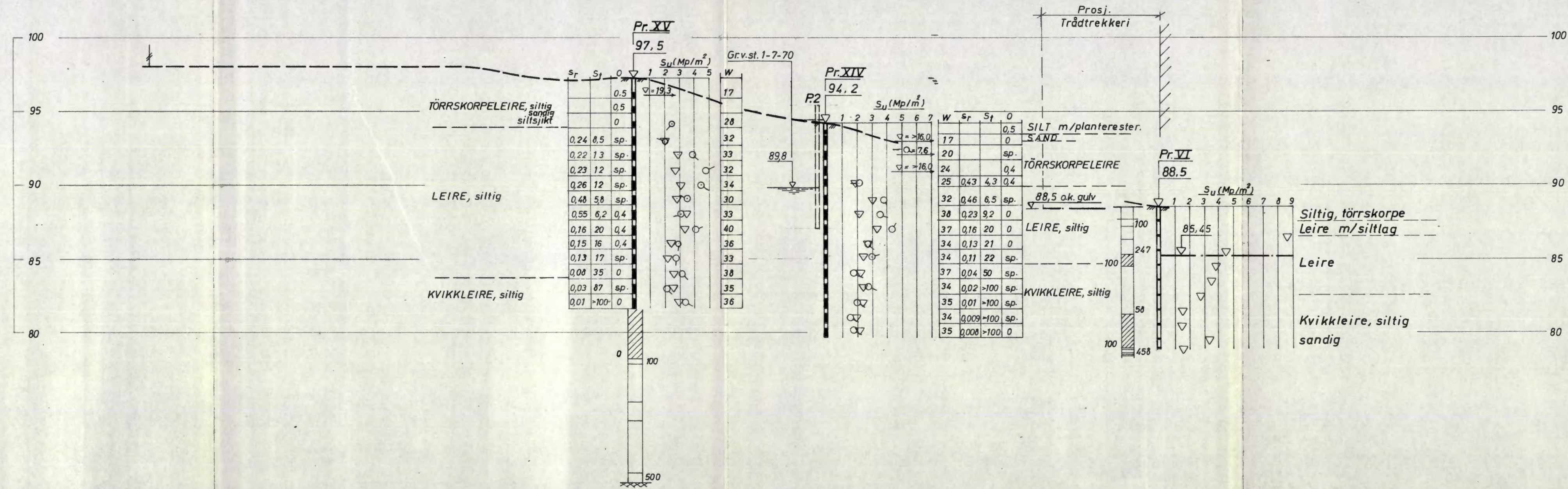
Bokst.	Forandring	Dato	Bokst.	Forandring	Dato
<p>Christiania Spigerverk Trådtrekkeriet Hall O Situasjonsplan</p>					
			Målestokk	Tegn. LEK	Dato 11-8-70
			1:1000	Trac.	NO-D-7 III
			Kfr.		
<p>NORSK TEKNISK BYGGEKONTROLL A/S JAN FRIIS</p>			8621-1		
Thv. Meyersgt. 9, Oslo 5					



- Dreiesonering ⚙ Fyllkabelboring ⊙ Proveserie + Veggbeining
 - Enkelt sondering ⚙ Kjerneboring □ Finveggrop ⊕ Rørettryktsmåling
 - ▼ Røretsonering
- Borttall nr. Terreng (Bunn) Åace Boret dybde + (boret i fjell)
 Åacest fellepce
- Borbot nr. 2598, 3902 Lab. bok nr. 729, 889
- Kartgrunnlag:
 Utgangspunkt for nivået: PP 144, H-85,555, FM nr. H-86, 741

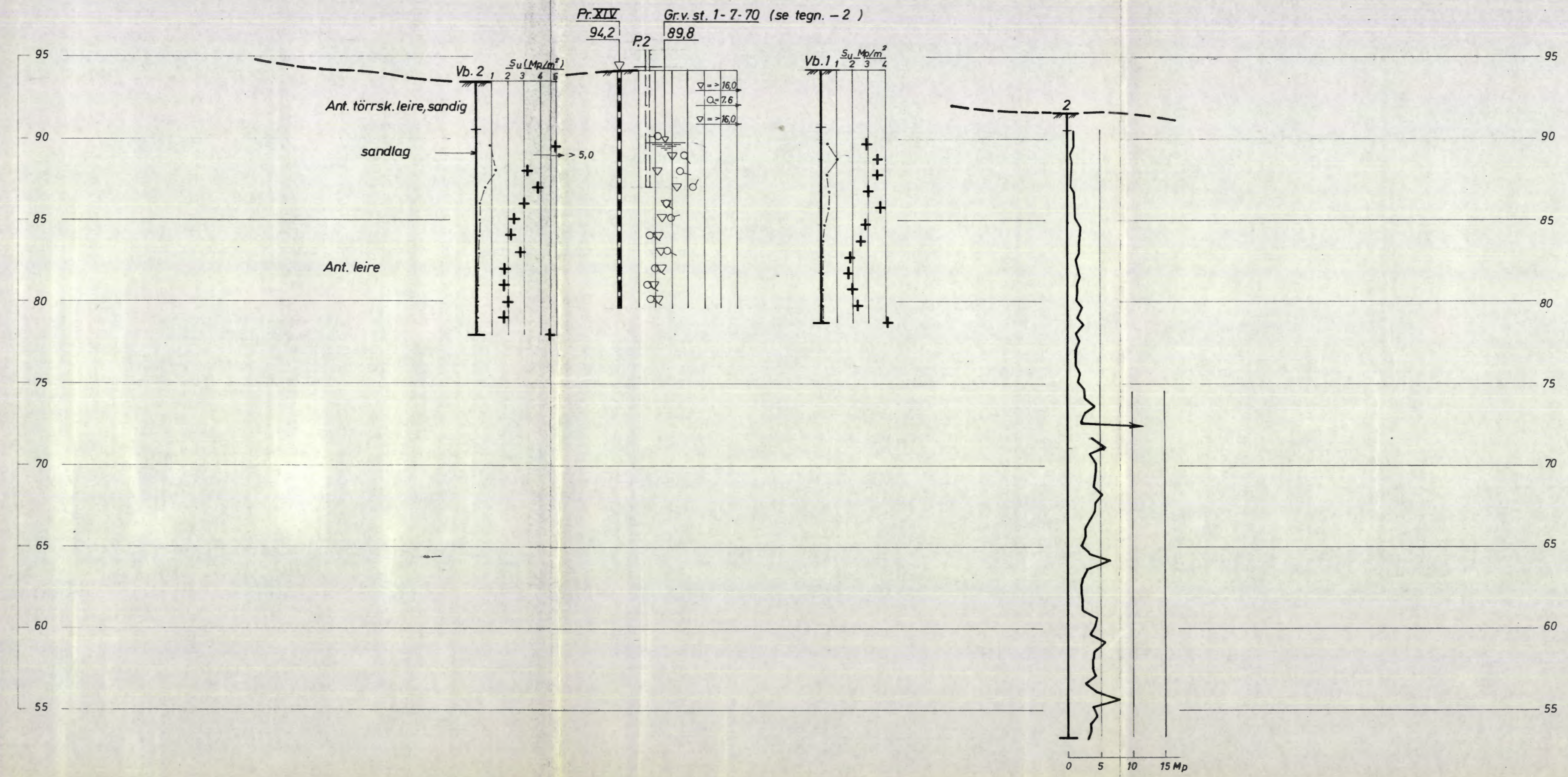
Borst.	Forandring	Dato	Bokst.	Forandring	Dato
Christiania Spigerverk Trådtrekkeriet, Hall 0 Borplan			Målestokk	Tegn. LEK	Dato
			1:250	Tegn. LEK	20-7-70
			NORSK TEKNISK BYGGEKONTROLL A/S JAN FRIIS		
			8621-2		
Tlv. Meyerstgt. 5, Oslo 5			Til. 68 92 90		

Profil E-E



Bokst.	Forandring	Dato	Bokst.
Christiania Spigerverk		Målestokk	Tegn.
Trådtrekkeriet Hall O		1:200	Dato
Profil E-E		Trac. LEK	20-7-70
NORSK TEKNISK BYGGEKONTROLL A/S		Kfr.	
JAN FRIIS		8621-3	
Thv. Meyersgt. 9, Oslo 5			

Profil F-F



Bokst.	Forandring	Dato	Bokst.	Forandring	Dato
Christiania Spigerverk Trådtrekkeriet Hall O Profil F-F			Målestokk	Tegn.	Dato
			1:200	Trac. LEK	20-7-70
				Kfr.	
NORSK TEKNISK BYGGEKONTROLL A/S JAN FRIIS			8621-4		
Thv. Meyersgt. 9, Oslo 5					